

COMUNE DI S. SECONDO PARMENSE

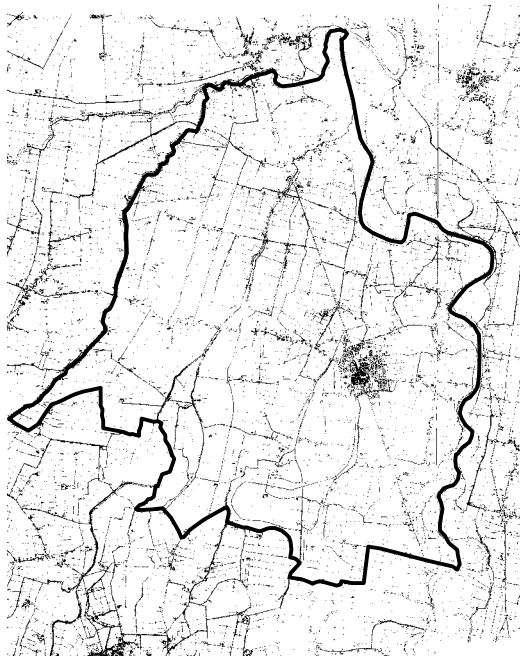
VARIANTE GENERALE AL P.R.G.

adottato dal C.C. con del. n° 68 il 21.09.2000
controdedotto dal C.C. con del. n°16 il 20.03.2002
approvato dalla G.P. con del. n°401 il 16.05.2002

BENI CULTURALI E DI INTERESSE STORICO-TESTIMONIALE

Tavola

P5



2000

COLLETTIVO DI URBANISTICA

Realizzazioni grafiche informatiche:

PROGETTISTA: Arch. Gianfranco Pagliettini

COLLABORATORI :
Elena Maestri
Daniela Olzi
Luca Pagliettini
Mina Rossi

SEGRETARIO COMUNALE

SINDACO

ASSESSORE ALL'URBANISTICA

UFFICIO TECNICO

Piano Regolatore Comunale - Variante Generale

SCHEDATURA DEGLI EDIFICI DI INTERESSE STORICO-TESTIMONIALE**1****INDIRIZZO**

Mulino de La Valle,
Strada Provinciale Parma-Cremona

EPOCA

XVIII° secolo

UTILIZZAZIONE

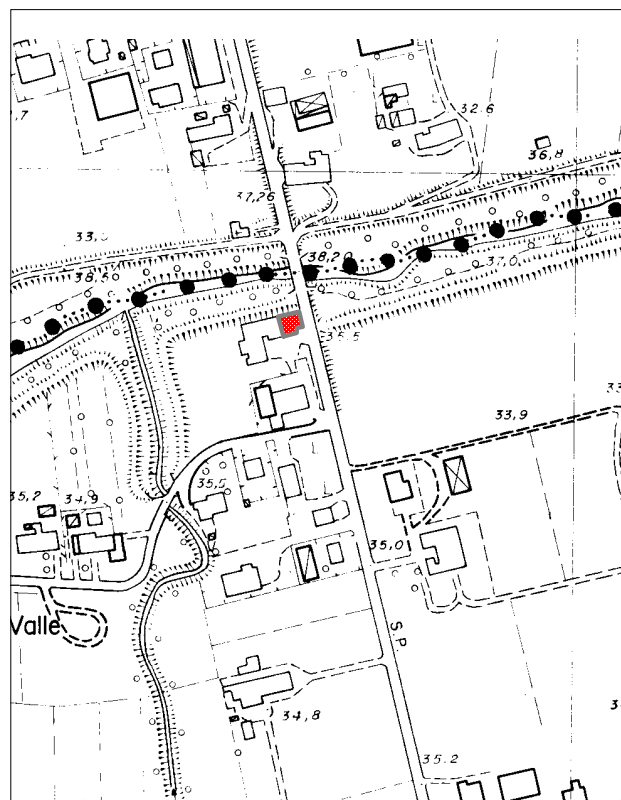
Residenza

DESCRIZIONE

L'edificio, oggetto di interventi di manutenzione straordinaria e ristrutturazione edilizia in corso, rivela ancora le originarie caratteristiche architettoniche.

CATEGORIA DI INTERVENTO

Rca

**FOTO 1**
(da sud)

SCHEDATURA DEGLI EDIFICI DI INTERESSE STORICO-TESTIMONIALE**2****INDIRIZZO**Strada Provinciale di Cremona**EPOCA**

XIX° secolo

UTILIZZAZIONE

Residenza e servizi all'agricoltura.

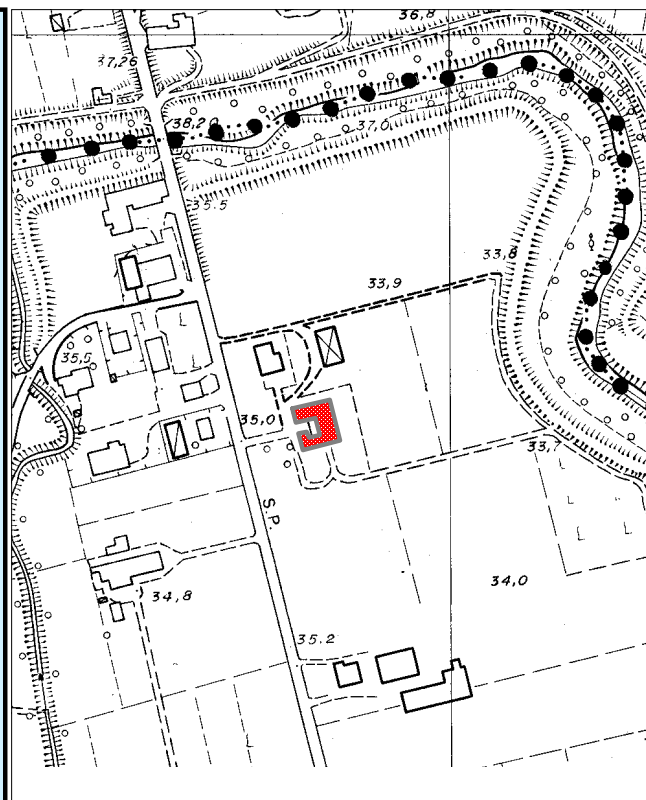
DESCRIZIONE

Abitazione rurale tradizionale con stalla e fienile sovrastante adiacenti.

CATEGORIA DI INTERVENTO

Abitazione: RcB

Rustici: RcC

**FOTO 1**
(da nord-est)

Piano Regolatore Comunale - Variante Generale

SCHEDATURA DEGLI EDIFICI DI INTERESSE STORICO-TESTIMONIALE**3****INDIRIZZO**Località La Valle**EPOCA**

XIX° secolo

UTILIZZAZIONE

Residenza e servizi all'agricoltura.

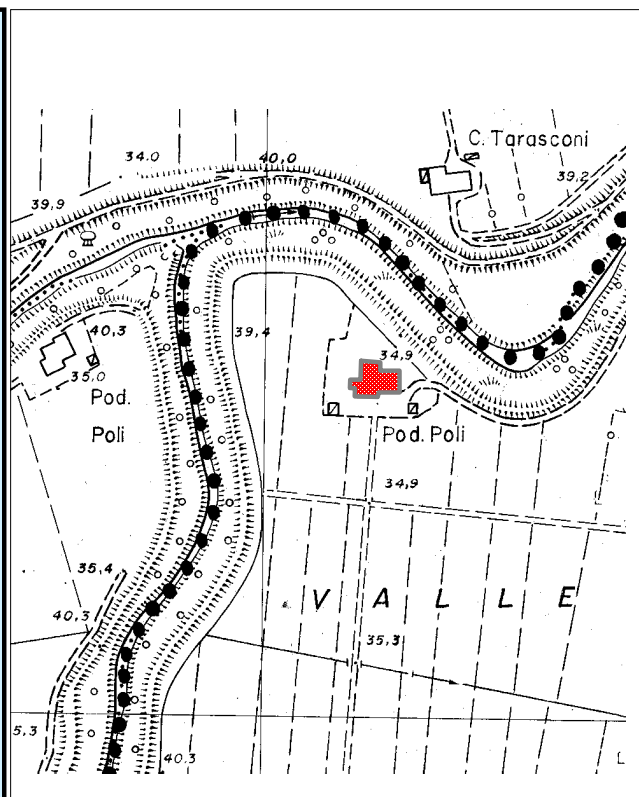
DESCRIZIONE

Abitazione rurale tipica, con strutture portanti in laterizio e legno. Stalla con fienile adiacente.

CATEGORIA DI INTERVENTO

Abitazione: RcB

Rustici: RcC

**FOTO 1**
(da nord-est)

SCHEDATURA DEGLI EDIFICI DI INTERESSE STORICO-TESTIMONIALE**4****INDIRIZZO**

Strada della Casalunga

EPOCA

XIX° secolo

UTILIZZAZIONE

Residenza e servizi all'agricoltura.

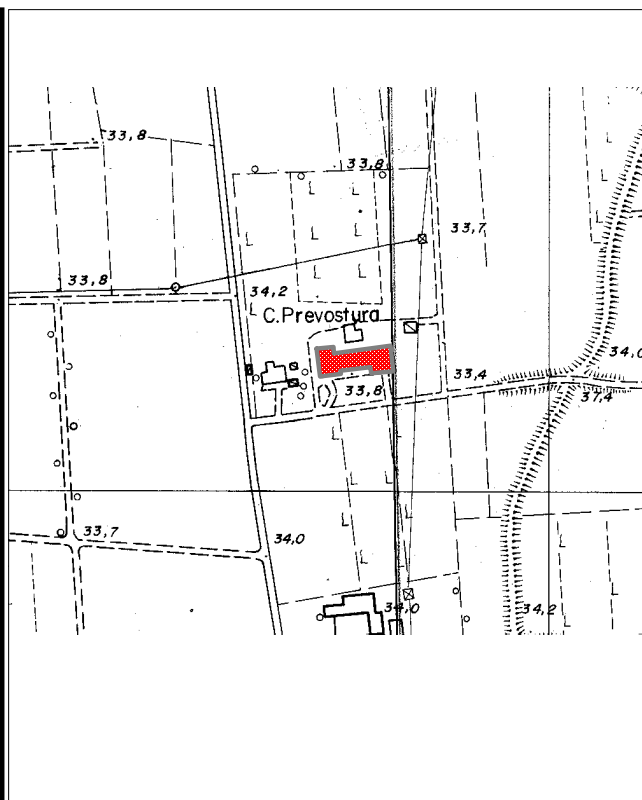
DESCRIZIONE

Abitazioni rurali tipiche accorpate e relative stalle
con fienile adiacenti
Strutture portanti in laterizio e legno.

CATEGORIA DI INTERVENTO

Abitazione: RcB

Rustici: RcC

**FOTO 1**
(da sud)

Piano Regolatore Comunale - Variante Generale

SCHEDATURA DEGLI EDIFICI DI INTERESSE STORICO-TESTIMONIALE**5****INDIRIZZO**Strada Cavazzocchi**EPOCA**

XIX° secolo

UTILIZZAZIONE

Residenza e servizi all'agricoltura.

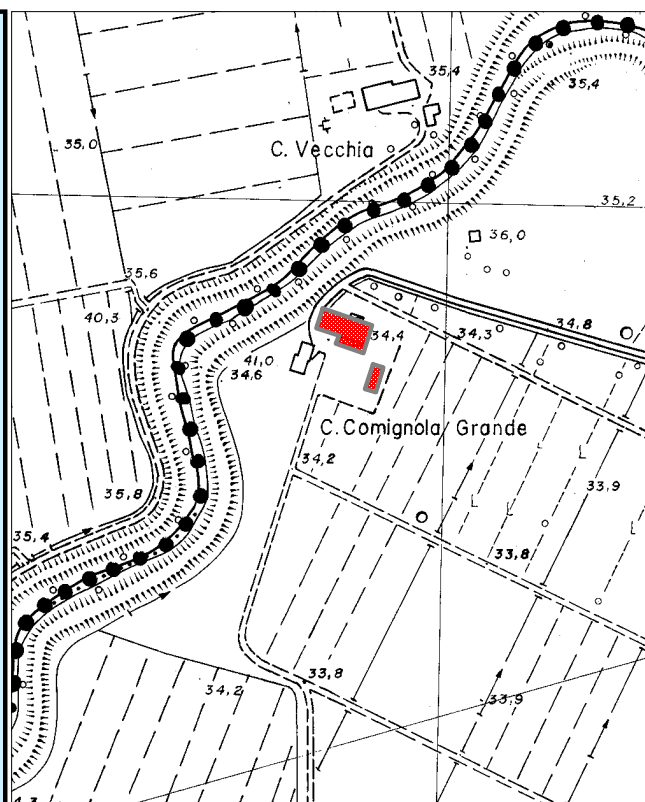
DESCRIZIONE

Complesso rurale tradizionale con abitazione, stalla e fienile adiacenti e "barchessa".

CATEGORIA DI INTERVENTO

Abitazione: RcB

Rustici: RcC

**FOTO 1**
(da sud-est)

Piano Regolatore Comunale - Variante Generale

SCHEDATURA DEGLI EDIFICI DI INTERESSE STORICO-TESTIMONIALE**6****INDIRIZZO**Strada Cavazzocchi**EPOCA**

XX° secolo

UTILIZZAZIONE

Residenza e servizi all'agricoltura.

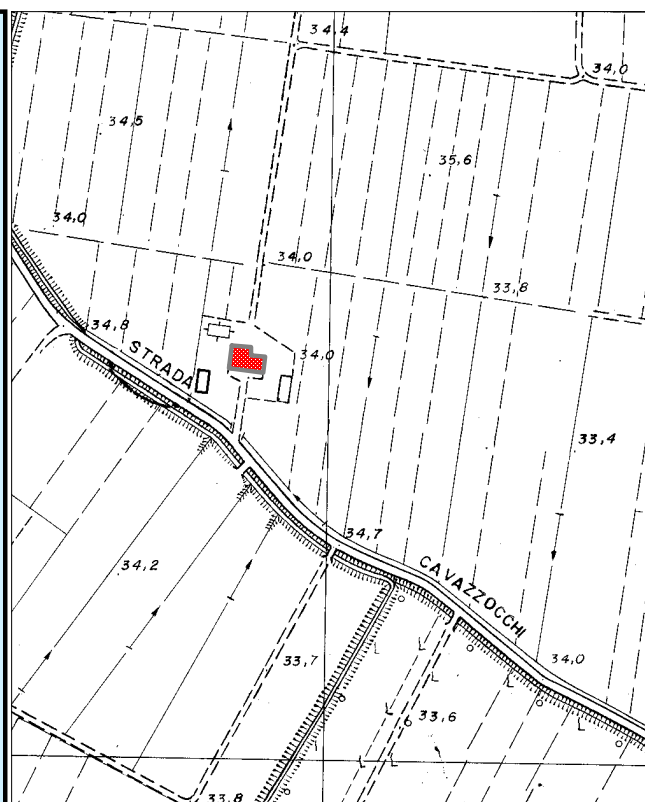
DESCRIZIONE

Abitazione rurale tipica, con strutture portanti in laterizio e legno. Stalla con fienile adiacente.

CATEGORIA DI INTERVENTO

Abitazione: RcB

Rustici: RcC

**FOTO 1**
(da sud)

SCHEDATURA DEGLI EDIFICI DI INTERESSE STORICO-TESTIMONIALE**7****INDIRIZZO**Strada Cavazzocchi**EPOCA**

XIX° secolo

UTILIZZAZIONE

Residenza e servizi all'agricoltura.

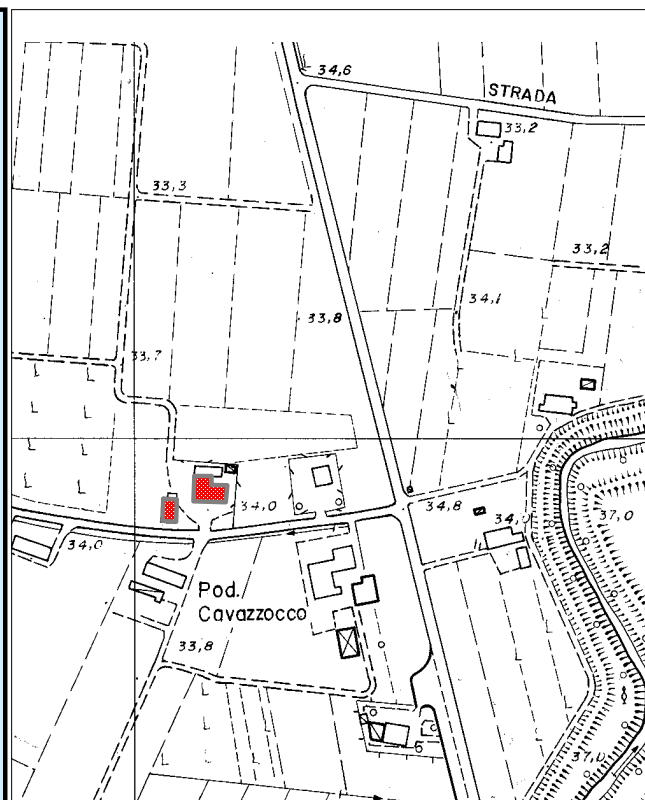
DESCRIZIONE

Abitazione rurale tradizionale, con strutture portanti in laterizio e legno. Originaria è anche la tipologia della stalla-fienile adiacente e della barchessa.

CATEGORIA DI INTERVENTO

Abitazione: RcB

Rustici: RcC

**FOTO 1**
(da est)

Piano Regolatore Comunale - Variante Generale

SCHEDATURA DEGLI EDIFICI DI INTERESSE STORICO-TESTIMONIALE**8****INDIRIZZO**

Strada della Casalunga

EPOCA

XX° secolo

UTILIZZAZIONE

Residenza e servizi all'agricoltura.

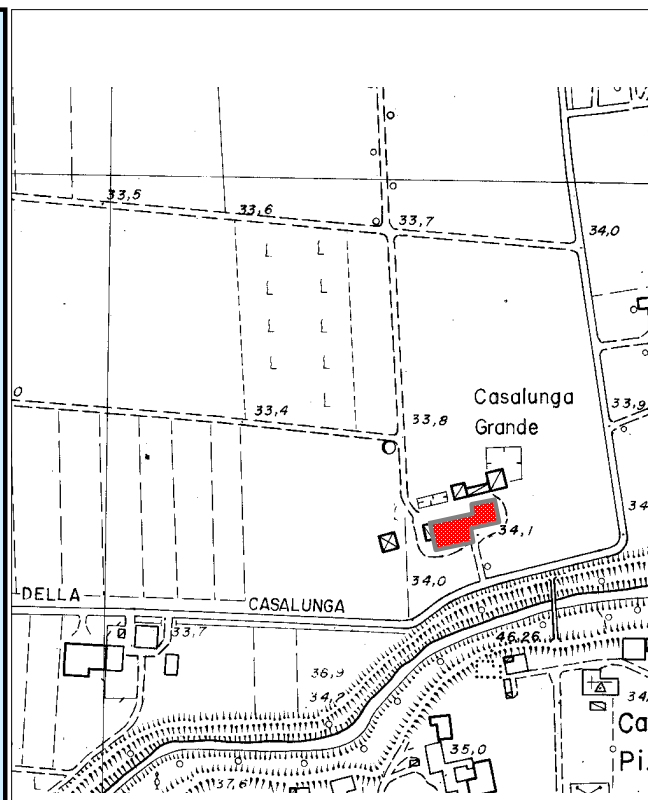
DESCRIZIONE

Abitazione rurale tipica, con strutture portanti in laterizio e legno.

CATEGORIA DI INTERVENTO

Abitazione: RcB

Rustici: RcC

**FOTO 1**
(da sud)

Piano Regolatore Comunale - Variante Generale

SCHEDATURA DEGLI EDIFICI DI INTERESSE STORICO-TESTIMONIALE**9****INDIRIZZO**Case Pizzo**EPOCA**

XVIII° secolo

UTILIZZAZIONE

Residenza e servizi all'agricoltura.

DESCRIZIONE

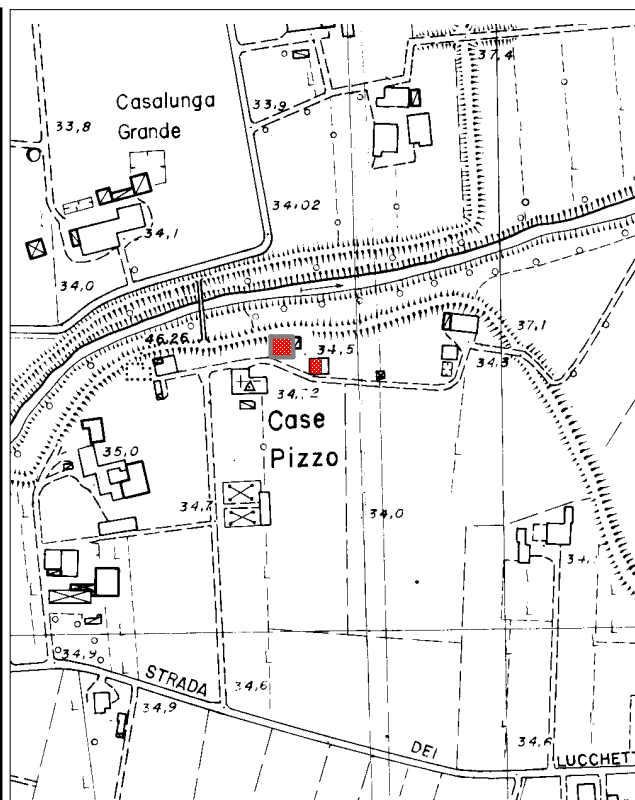
Edificio in mediocri condizioni di conservazione, con strutture portanti in laterizio e legno.

Le aperture hanno mantenuto le caratteristiche originarie (finestrini sottotetto tondeggianti e archivolto sovrastante il portoncino al piano terra).

CATEGORIA DI INTERVENTO

Abitazione: RcB

Rustici: RcC

**FOTO 1**
(da sud-est)

SCHEDATURA DEGLI EDIFICI DI INTERESSE STORICO-TESTIMONIALE**10****INDIRIZZO**Chiesa di S.Giorgio, Case Pizzo**EPOCA**

XVIII° - XIX° secolo

UTILIZZAZIONE

Chiesa e residenza

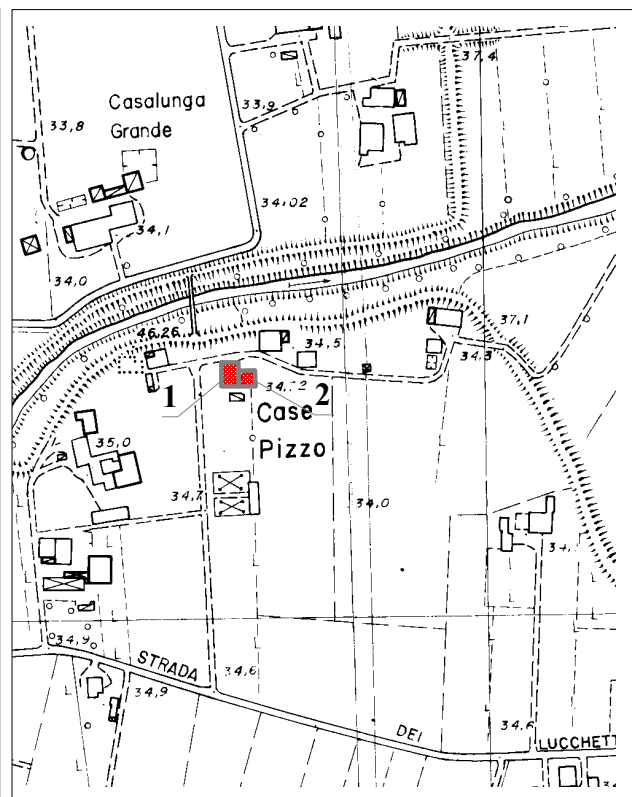
DESCRIZIONE

Strutture portanti in laterizio e legno.

CATEGORIA DI INTERVENTO

1 - Rs (Chiesa)

2 - Rcb (Canonica)

**FOTO 1**
(da sud-ovest)

Piano Regolatore Comunale - Variante Generale

SCHEDATURA DEGLI EDIFICI DI INTERESSE STORICO-TESTIMONIALE

10



FOTO 2
(da nord-est)

SCHEDATURA DEGLI EDIFICI DI INTERESSE STORICO-TESTIMONIALE**11****INDIRIZZO**

Strada dei Lucchetti

EPOCA

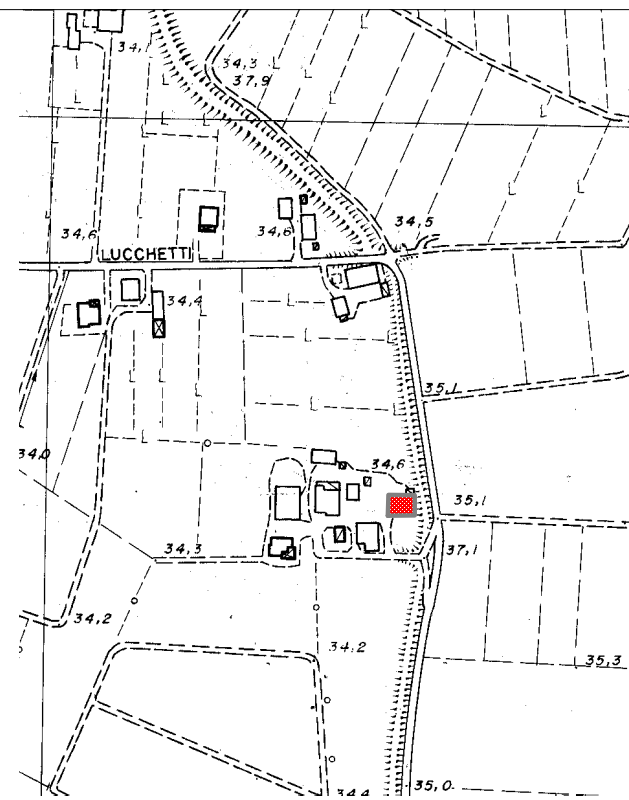
XIX° secolo

UTILIZZAZIONE

Residenza e servizi all'agricoltura.

DESCRIZIONEAbitazione rurale tradizionale.
Strutture portanti in laterizio e legno.**CATEGORIA DI INTERVENTO**

Abitazione: RcB

**FOTO 1**
(da est)

SCHEDATURA DEGLI EDIFICI DI INTERESSE STORICO-TESTIMONIALE**12****INDIRIZZO**Podere Pallavicina**EPOCA**

XIX° secolo

UTILIZZAZIONE

Residenza e servizi all'agricoltura.

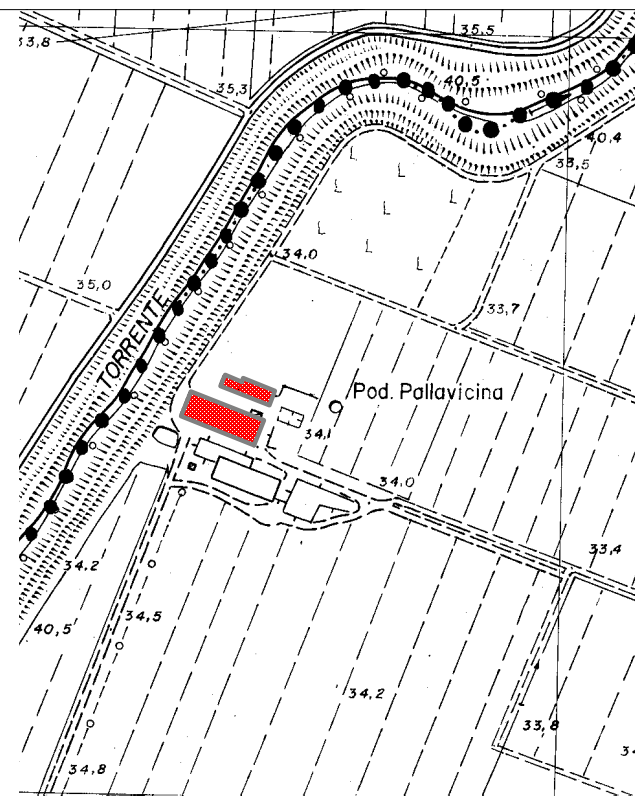
DESCRIZIONE

Complesso rurale costituito dall'abitazione principale con stalla e fienile sovrastante adiacente ed altri rustici tradizionali.

CATEGORIA DI INTERVENTO

Abitazione: RcB

Rustici: RcC

**FOTO 1**
(da sud-ovest)

SCHEDATURA DEGLI EDIFICI DI INTERESSE STORICO-TESTIMONIALE**13****INDIRIZZO**

Strada della Colmignola

EPOCA

XIX° secolo

UTILIZZAZIONE

Residenza e servizi all'agricoltura.

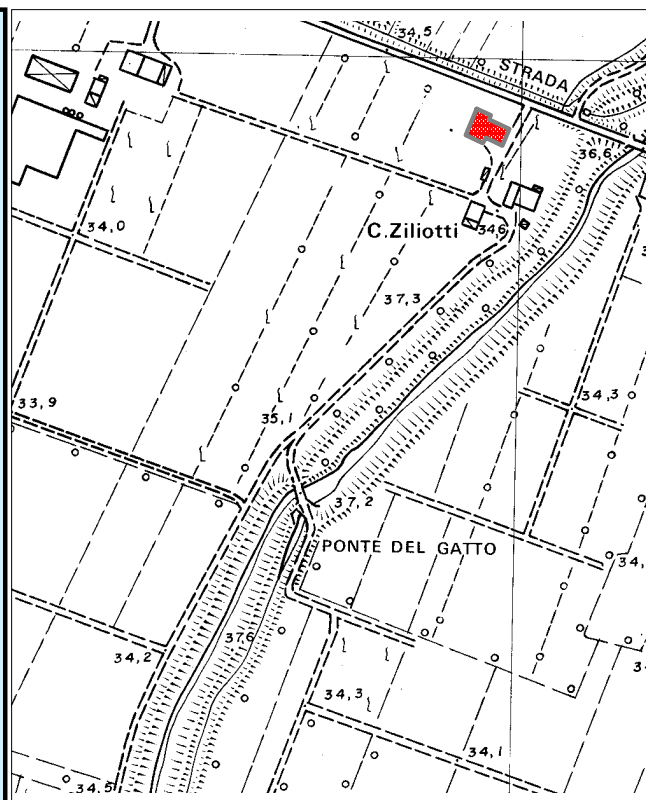
DESCRIZIONE

Abitazione rurale tradizionale, con strutture portanti in laterizio e legno.

CATEGORIA DI INTERVENTO

Abitazione: RcB

Rustici: RcC

**FOTO 1**
(da est)

SCHEDATURA DEGLI EDIFICI DI INTERESSE STORICO-TESTIMONIALE**14****INDIRIZZO**Strada Mazzola Ponente**EPOCA**

XX° secolo

UTILIZZAZIONE

Residenza e servizi all'agricoltura.

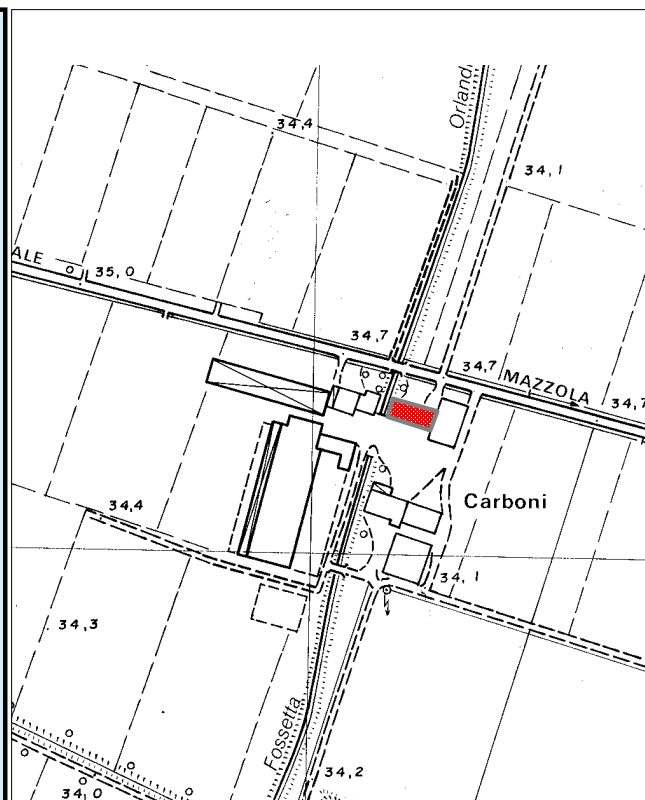
DESCRIZIONE

Abitazione rurale tipica, con strutture portanti in laterizio e legno.

CATEGORIA DI INTERVENTO

Abitazione: RcB

Rustici: RcC

**FOTO 1**
(da nord-ovest)

SCHEDATURA DEGLI EDIFICI DI INTERESSE STORICO-TESTIMONIALE**15****INDIRIZZO**

Strada Provinciale per Cremona

EPOCA

XIX° secolo

UTILIZZAZIONE

Residenza e servizi all'agricoltura.

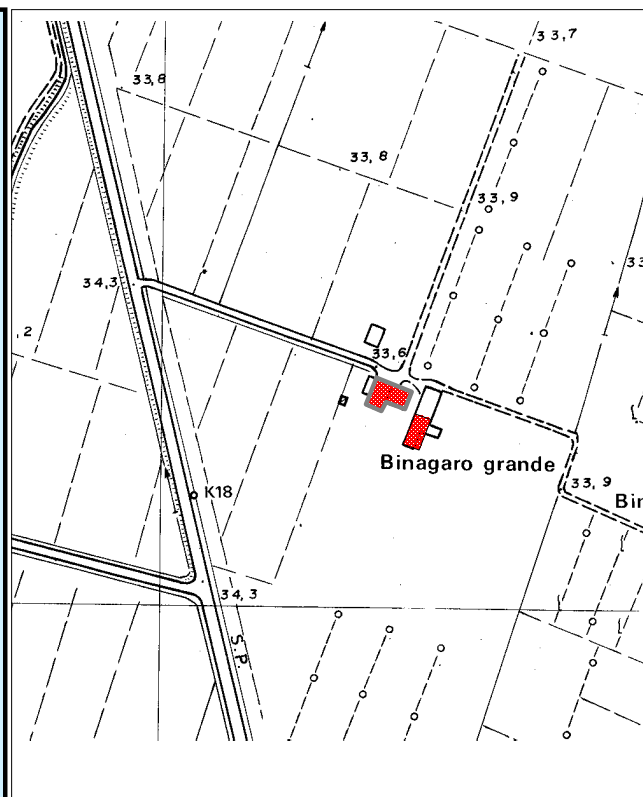
DESCRIZIONE

Abitazione rurale tradizionale, con strutture portanti in laterizio e legno.

CATEGORIA DI INTERVENTO

Abitazione: RcB

Rustici: RcC

**FOTO 1**
(da sud-ovest)

SCHEDATURA DEGLI EDIFICI DI INTERESSE STORICO-TESTIMONIALE**INDIRIZZO**Copezzato**EPOCA**

XIX° secolo

UTILIZZAZIONE

Residenza e servizi all'agricoltura.

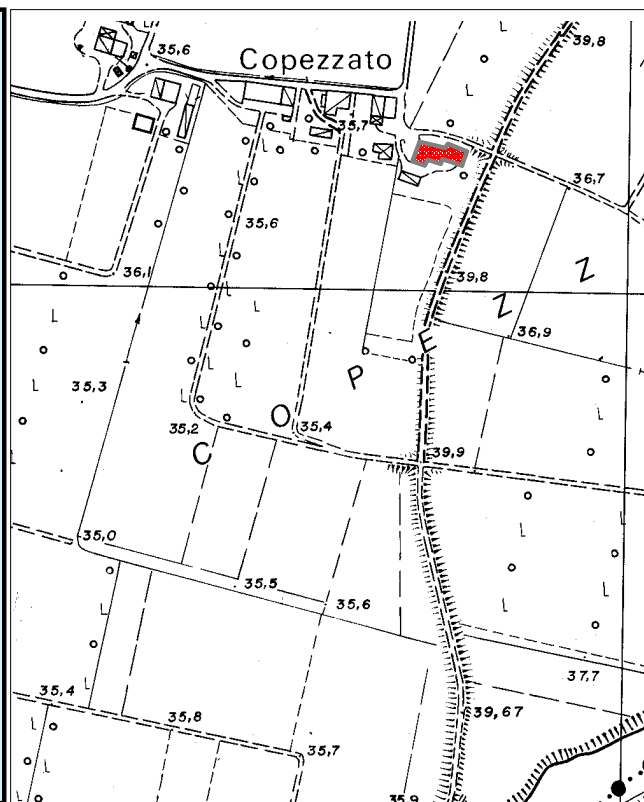
DESCRIZIONE

Abitazione rurale tipica, con strutture portanti in laterizio e legno. Stalle con fienile adiacenti i lati est e ovest.

CATEGORIA DI INTERVENTO

Abitazione: RcB

Rustici: RcC

**FOTO 1**
(da ovest)

SCHEDATURA DEGLI EDIFICI DI INTERESSE STORICO-TESTIMONIALE**17****INDIRIZZO**Strada Villa d'Argine**EPOCA**

XIX° secolo

UTILIZZAZIONE

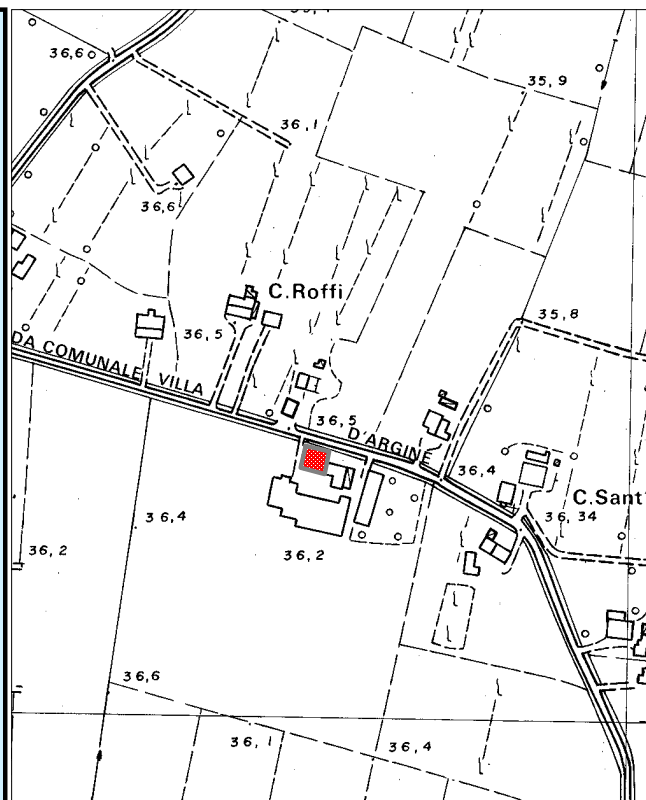
Residenza e servizi all'agricoltura.

DESCRIZIONE

Abitazione rurale tradizionale, con strutture portanti in laterizio e legno.

CATEGORIA DI INTERVENTO

Rcb

**FOTO 1**
(da ovest)

SCHEDATURA DEGLI EDIFICI DI INTERESSE STORICO-TESTIMONIALE**18****INDIRIZZO**

Strada del Colombarone

EPOCA

XIX° secolo

UTILIZZAZIONE

Residenza e servizi all'agricoltura.

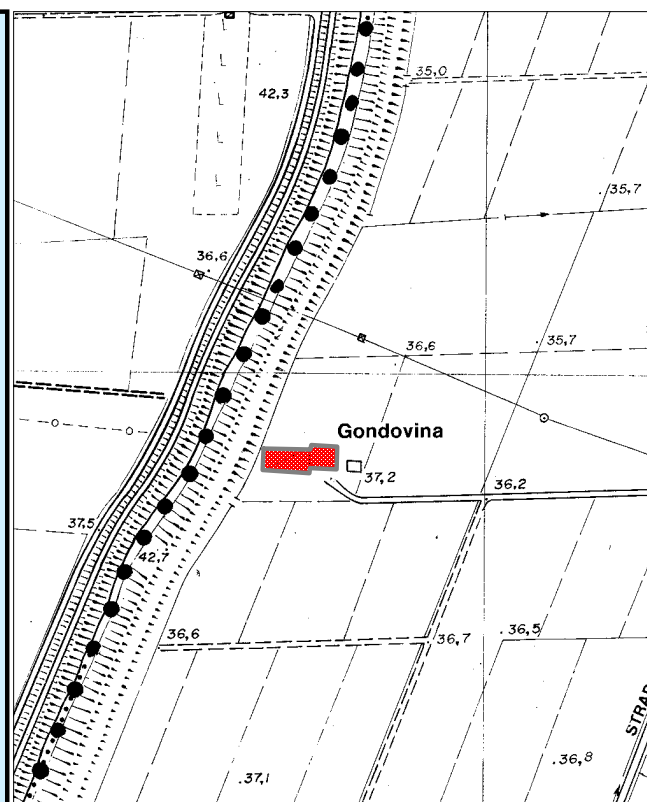
DESCRIZIONE

Abitazione rurale tradizionale con stalla e fienile sovrastante adiacenti.

CATEGORIA DI INTERVENTO

Abitazione: RcB

Rustici: RcC

**FOTO 1**
(da sud-est)

SCHEDATURA DEGLI EDIFICI DI INTERESSE STORICO-TESTIMONIALE**19****INDIRIZZO**

Strada Provinciale di Carzeto

EPOCA

XIX° secolo

UTILIZZAZIONE

Residenza e servizi all'agricoltura.

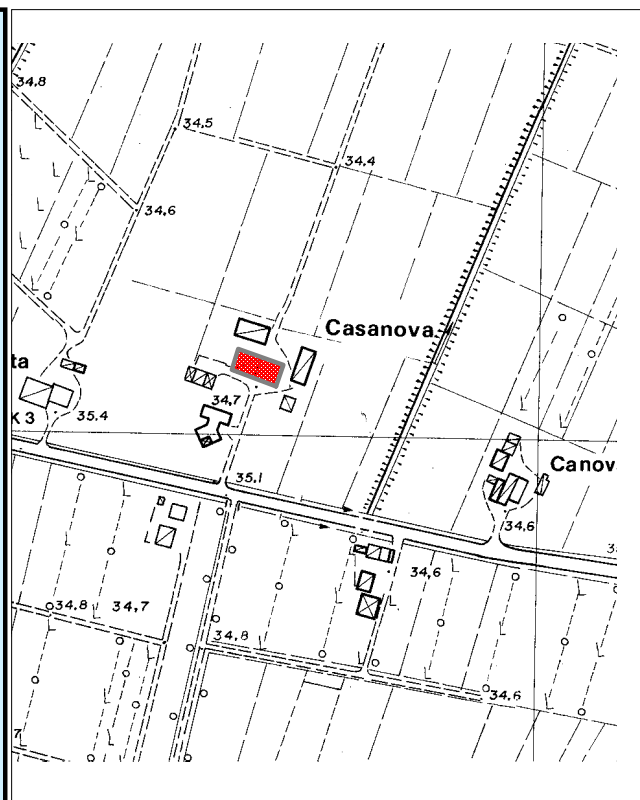
DESCRIZIONE

Tipica abitazione rurale con stalla e fienile sovrastante adiacenti.

CATEGORIA DI INTERVENTO

Abitazione: RcB

Rustici: RcC

**FOTO 1**
(da sud)

SCHEDATURA DEGLI EDIFICI DI INTERESSE STORICO-TESTIMONIALE**20****INDIRIZZO**

Strada Provinciale di Carzeto

EPOCA

XIX° secolo

UTILIZZAZIONE

Residenza e servizi all'agricoltura.

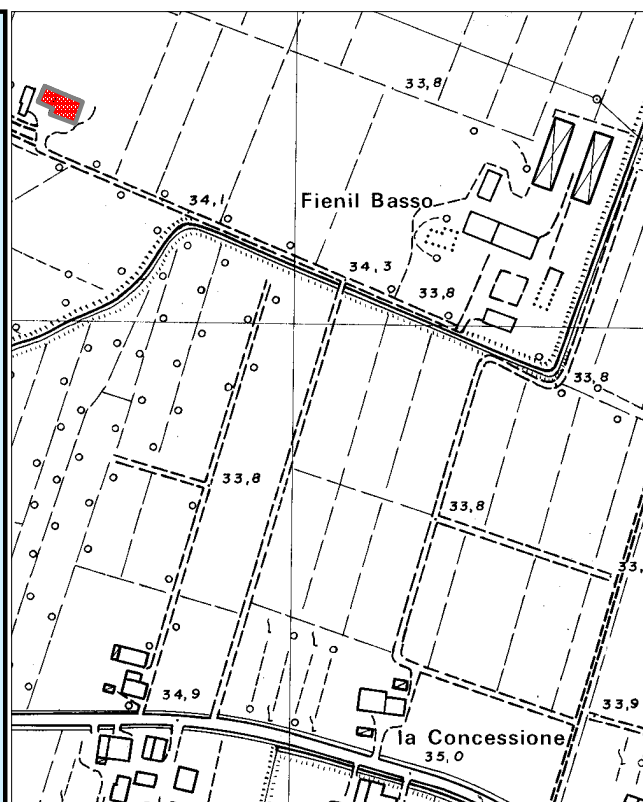
DESCRIZIONE

Abitazione rurale tipica, con strutture portanti in laterizio e legno; in adiacenza la stalla con fienile sovrastante.

CATEGORIA DI INTERVENTO

Abitazione: RcB

Rustici: RcC

**FOTO 1**
(da sud)

SCHEDATURA DEGLI EDIFICI DI INTERESSE STORICO-TESTIMONIALE**INDIRIZZO**

Strada Provinciale di Carzeto, località Fienil Basso

EPOCA

XIX° secolo

UTILIZZAZIONE

Residenza e servizi all'agricoltura.

DESCRIZIONE

Pregevole complesso rurale organizzato attorno alla grande aia sulla quale si affacciano l'abitazione dei braccianti, l'abitazione principale con stalla e fienile sovrastante uniti dalla tipica "porta morta" e la barchessa (in pessime condizioni strutturali).

CATEGORIA DI INTERVENTO

Abitazione: RcB

Rustici: RcC

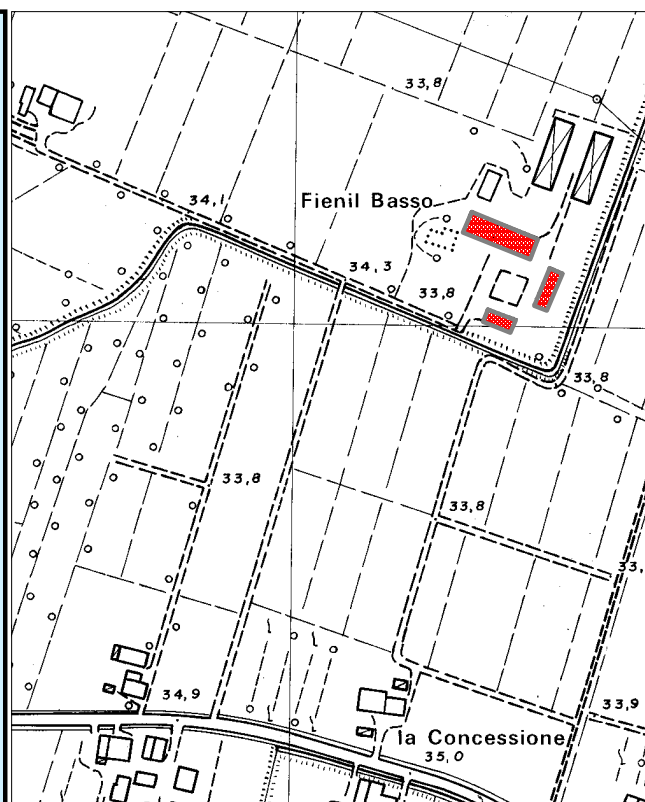


FOTO 1
(da sud)

SCHEDATURA DEGLI EDIFICI DI INTERESSE STORICO-TESTIMONIALE**22****INDIRIZZO**

Strada Provinciale di Carzeto

EPOCA

XIX° secolo

UTILIZZAZIONE

Residenza e servizi all'agricoltura.

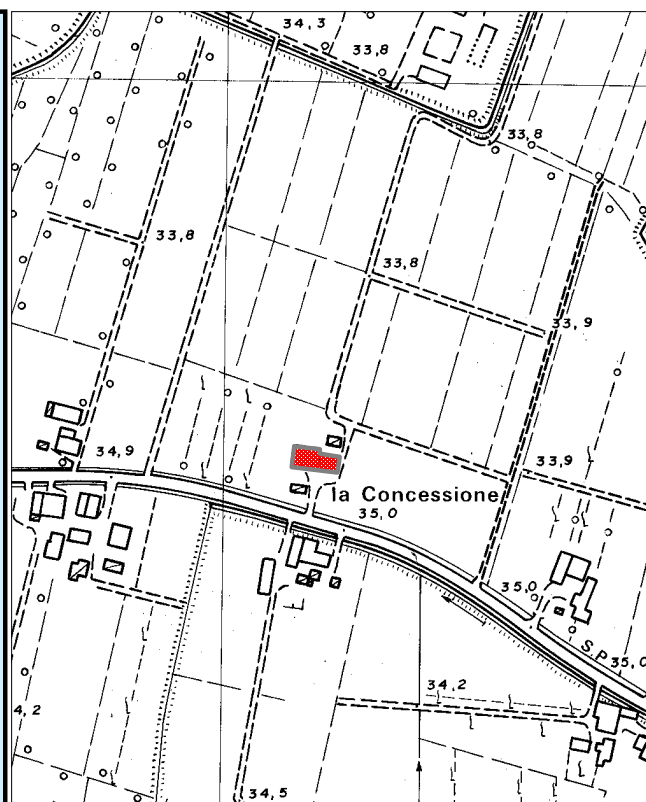
DESCRIZIONE

Abitazione rurale tipica, con strutture portanti in laterizio e legno; in adiacenza la stalla con fienile sovrastante.

CATEGORIA DI INTERVENTO

Abitazione: RcB

Rustici: RcC

**FOTO 1**
(da sud)

Piano Regolatore Comunale - Variante Generale

SCHEDATURA DEGLI EDIFICI DI INTERESSE STORICO-TESTIMONIALE**23****INDIRIZZO**

Strada della Fornace

EPOCA

XIX° secolo

UTILIZZAZIONE

Residenza e servizi all'agricoltura.

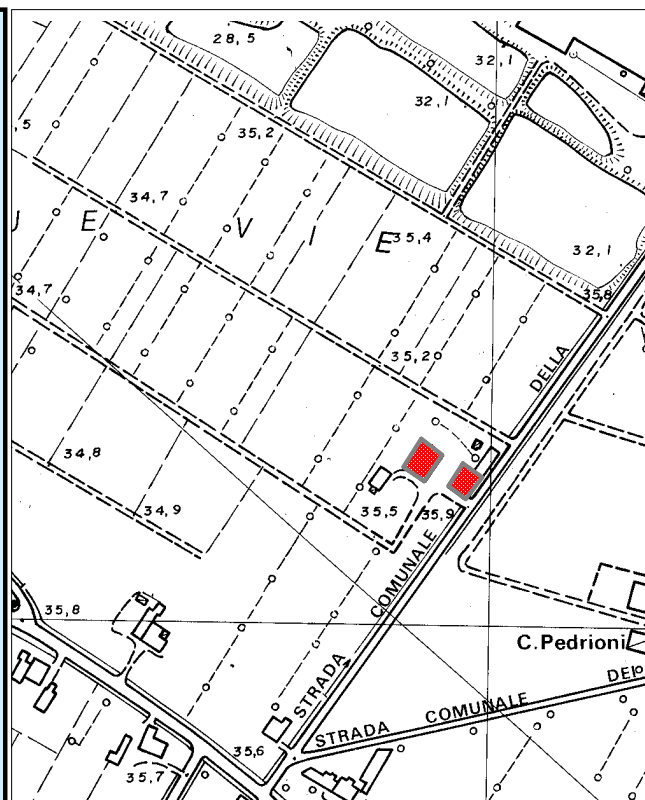
DESCRIZIONE

Abitazione rurale tradizionale, con strutture portanti in laterizio e legno.

CATEGORIA DI INTERVENTO

Abitazione: RcB

Rustici: RcC

**FOTO 1**
(da sud)

SCHEDATURA DEGLI EDIFICI DI INTERESSE STORICO-TESTIMONIALE**24****INDIRIZZO**Zoccolanti, San Secondo**EPOCA**

XVII°-XVIII° secolo

UTILIZZAZIONE

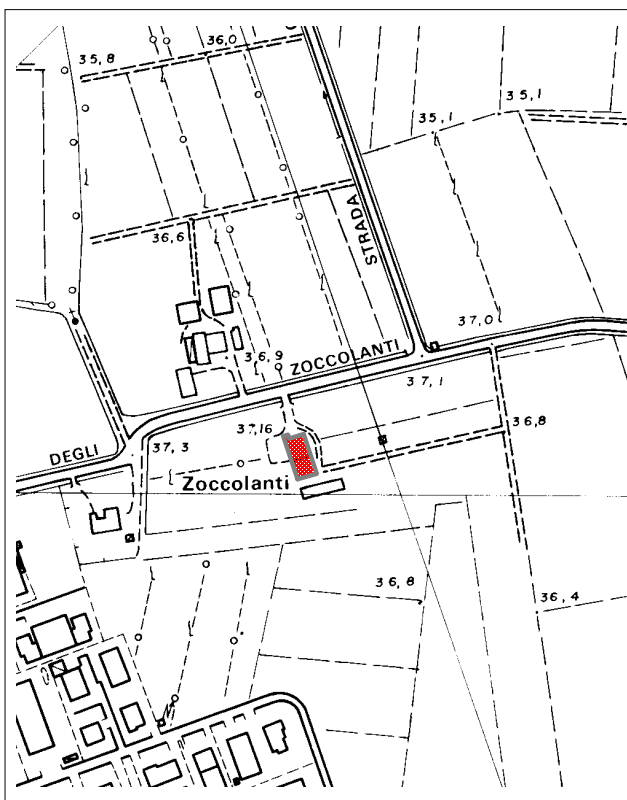
Residenza e servizi all'agricoltura.

DESCRIZIONE

Fabbricato superstite di un notevole complesso conventuale. Il porticato al piano terra presenta volte a crociera con affreschi.

CATEGORIA DI INTERVENTO

Rca

**FOTO 1**
(da nord-ovest)

SCHEDATURA DEGLI EDIFICI DI INTERESSE STORICO-TESTIMONIALE



FOTO 2
(da sud-ovest)

FOTO 3
(da est)



SCHEDATURA DEGLI EDIFICI DI INTERESSE STORICO-TESTIMONIALE**25****INDIRIZZO**

Strada della Covolarà

EPOCA

XIX° secolo

UTILIZZAZIONE

Residenza e servizi all'agricoltura.

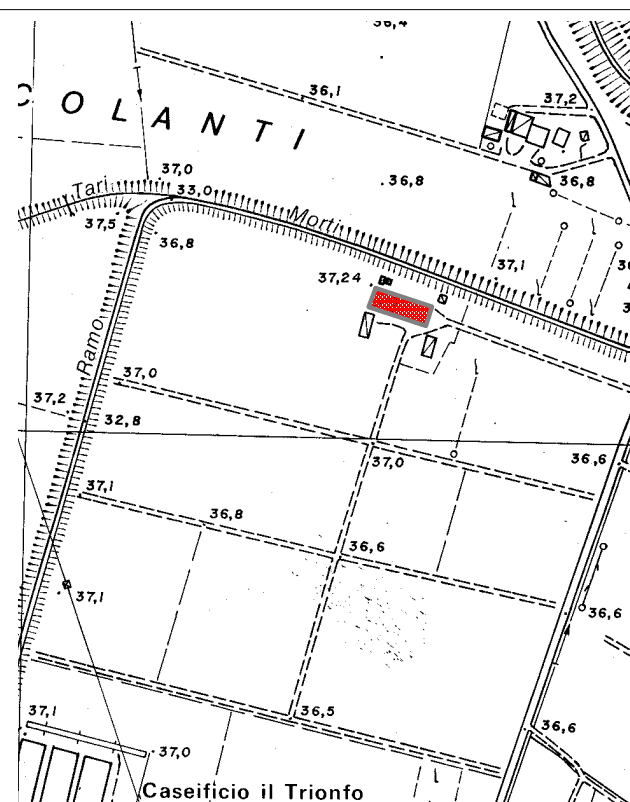
DESCRIZIONE

Abitazione rurale tipica, con strutture portanti in laterizio e legno. Stalla con fienile adiacente.

CATEGORIA DI INTERVENTO

Abitazione: RcB

Rustici: RcC

**FOTO 1**
(da est)

Piano Regolatore Comunale - Variante Generale

SCHEDATURA DEGLI EDIFICI DI INTERESSE STORICO-TESTIMONIALE**26****INDIRIZZO**

Strada della Covolaba

EPOCA

XX° secolo

UTILIZZAZIONE

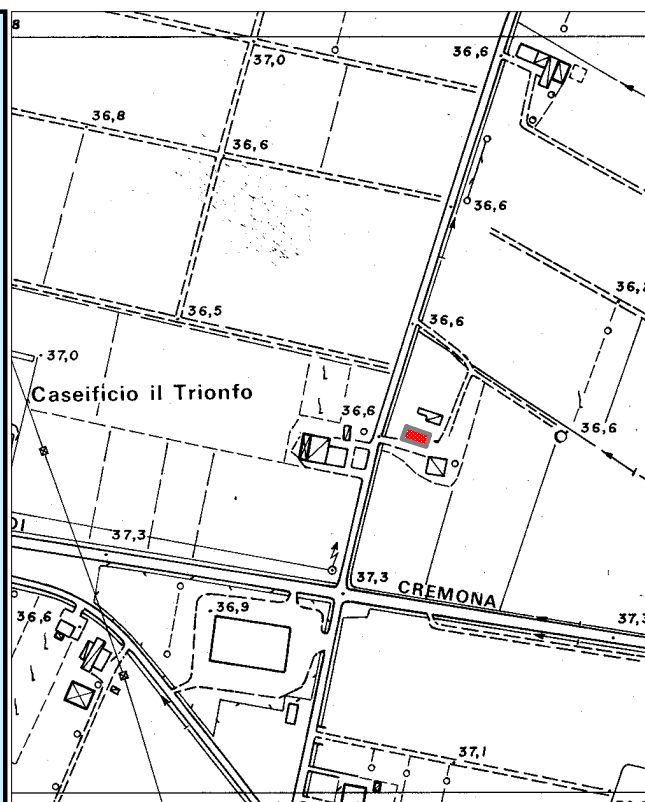
Residenza e servizi all'agricoltura.

DESCRIZIONE

Abitazione rurale tradizionale, con strutture portanti in laterizio e legno.

CATEGORIA DI INTERVENTO

Rcb

**FOTO 1**
(da sud)

Piano Regolatore Comunale - Variante Generale

SCHEDATURA DEGLI EDIFICI DI INTERESSE STORICO-TESTIMONIALE**27****INDIRIZZO**

Località Poltronara,
strada comunale della Rovacchia

EPOCA

XVIII° secolo

UTILIZZAZIONE

Residenza e servizi all'agricoltura

DESCRIZIONE

Edificio rurale comprendente residenza e rustici accessori. Pregevole dal punto di vista formale e compositivo, ha mantenuto al piano terra gli ingressi originali e le caratteristiche finestre tondeggianti nel sottotetto.

CATEGORIA DI INTERVENTO

Abitazione: RcB

Rustici: RcC

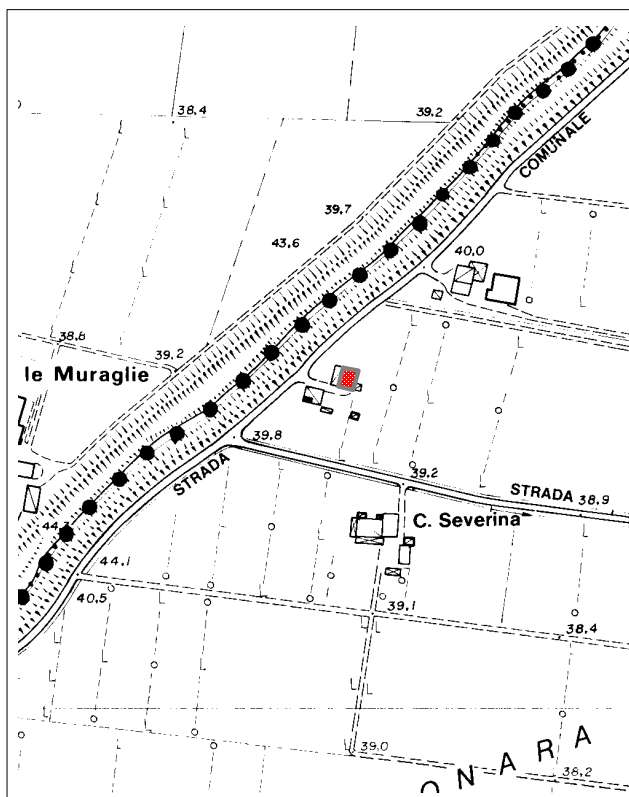


FOTO 1
(da nord)

Piano Regolatore Comunale - Variante Generale

SCHEDATURA DEGLI EDIFICI DI INTERESSE STORICO-TESTIMONIALE

27



FOTO 2
(da sud)

Piano Regolatore Comunale - Variante Generale

SCHEDATURA DEGLI EDIFICI DI INTERESSE STORICO-TESTIMONIALE**28****INDIRIZZO**

Strada della Poltronara

EPOCA

XX° secolo

UTILIZZAZIONE

Residenza e servizi all'agricoltura.

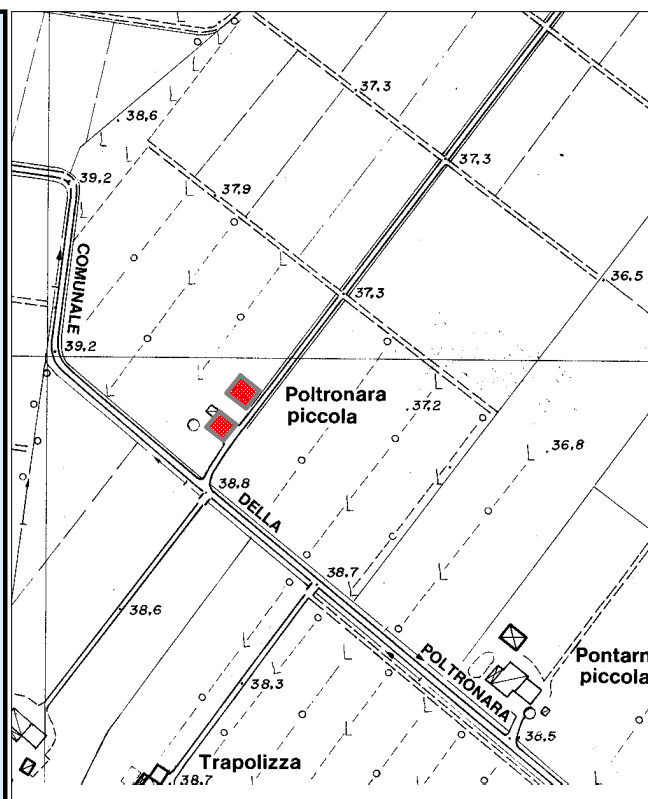
DESCRIZIONE

Abitazione rurale tipica, con strutture portanti in laterizio e legno. Stalla con fienile retrostante.

CATEGORIA DI INTERVENTO

Abitazione: RcB

Rustici: RcC

**FOTO 1**
(da sud)

SCHEDATURA DEGLI EDIFICI DI INTERESSE STORICO-TESTIMONIALE**29****INDIRIZZO**

Strada della Poltronara

EPOCA

XIX° secolo

UTILIZZAZIONE

Residenza e servizi all'agricoltura.

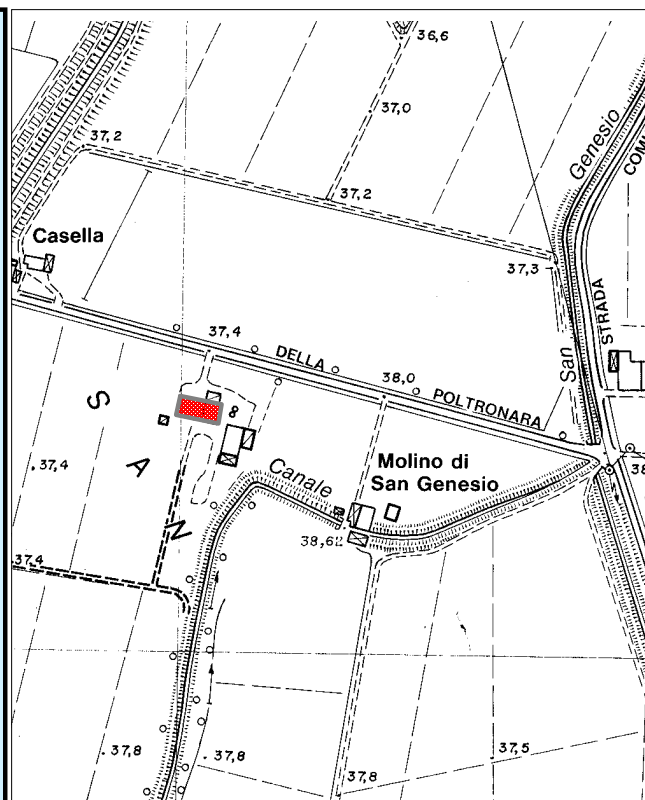
DESCRIZIONE

Abitazione rurale tipica, con strutture portanti in laterizio e legno. Stalla con fienile adiacente.

CATEGORIA DI INTERVENTO

Abitazione: RcB

Rustici: RcC

**FOTO 1**
(da nord-ovest)

SCHEDATURA DEGLI EDIFICI DI INTERESSE STORICO-TESTIMONIALE**30****INDIRIZZO**

San Genesio,
strada comunale della Poltronara

EPOCA

XVIII° - XIX° secolo

UTILIZZAZIONE

Abitazione

DESCRIZIONE

Vecchio mulino sul Canale San Genesio, costituito da un corpo principale e da un corpo accessorio, interessato da un recente intervento di ristrutturazione.

CATEGORIA DI INTERVENTO

Abitazione: RcB

Rustici: RcC

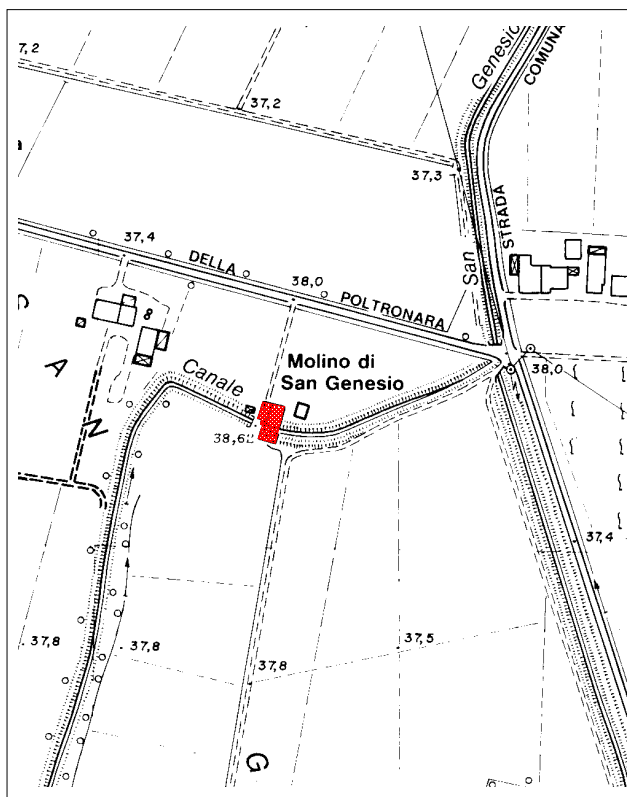


FOTO 1
(da est)

SCHEDATURA DEGLI EDIFICI DI INTERESSE STORICO-TESTIMONIALE**31****INDIRIZZO**Strada Provinciale di Cremona**EPOCA**

XIX° secolo

UTILIZZAZIONE

Residenza e servizi all'agricoltura.

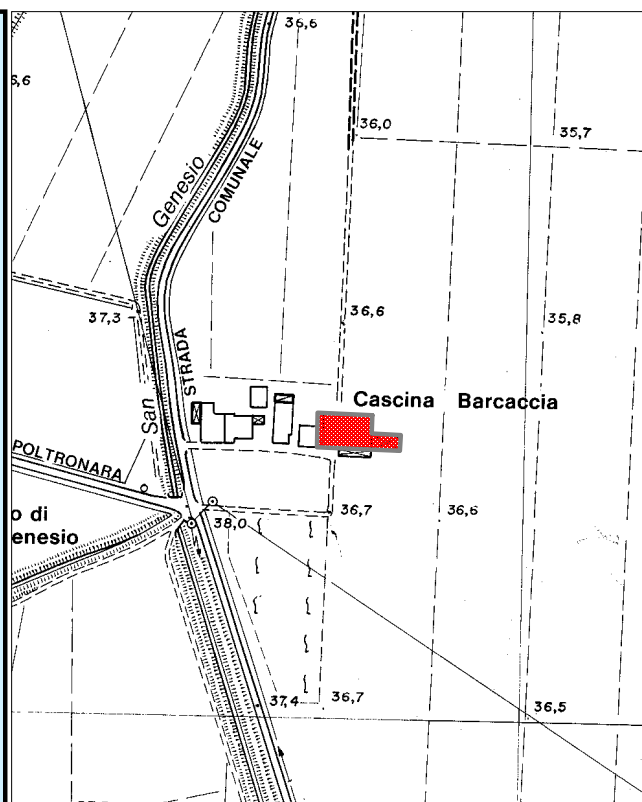
DESCRIZIONE

Imponente abitazione rurale con stalla e fienile sovrastante adiacenti.

CATEGORIA DI INTERVENTO

Abitazione: RcB

Rustici: RcC

**FOTO 1**
(da sud)

SCHEDATURA DEGLI EDIFICI DI INTERESSE STORICO-TESTIMONIALE**32****INDIRIZZO**

Pieve di San Genesio.
strada comunale di San Genesio

EPOCA

IX° secolo

UTILIZZAZIONE

Chiesa

DESCRIZIONE

Si tratta di uno dei più antichi monumenti romanici ancora esistenti nella bassa parmense.

I muri ed il colonnato con archi, che dividono le tre navate, sono in laterizio. La copertura è sorretta da capriate in legno.

Nella parte absidale vi sono i resti della cripta seminterrata e di due are. Recenti interventi di restauro hanno realizzato tre contrafforti in C.A. sul lato sinistro.

CATEGORIA DI INTERVENTO

Rs

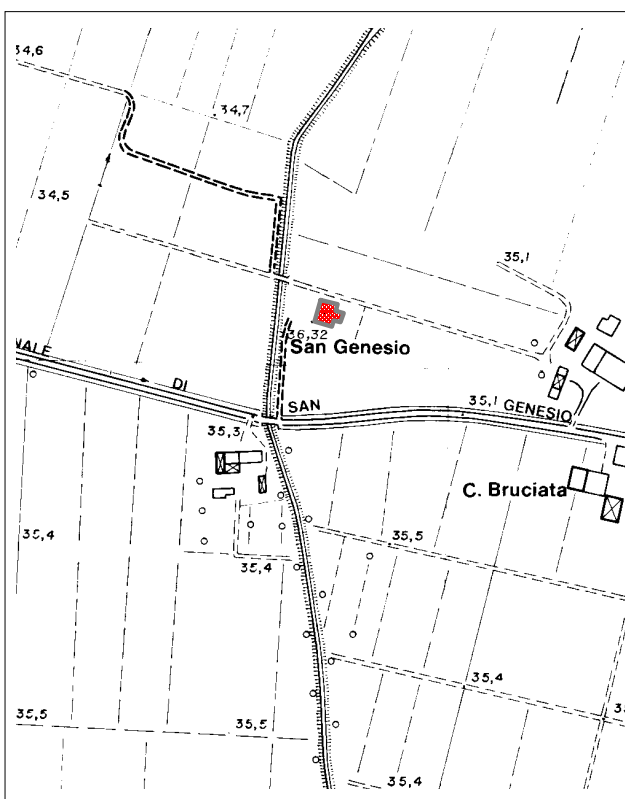


FOTO 1
(da ovest)

SCHEDATURA DEGLI EDIFICI DI INTERESSE STORICO-TESTIMONIALE



FOTO 2
(da sud-est)

FOTO 3
(da nord-est)



SCHEDATURA DEGLI EDIFICI DI INTERESSE STORICO-TESTIMONIALE**33****INDIRIZZO**Strada San Genesio**EPOCA**

XIX° secolo

UTILIZZAZIONE

Residenza e servizi all'agricoltura.

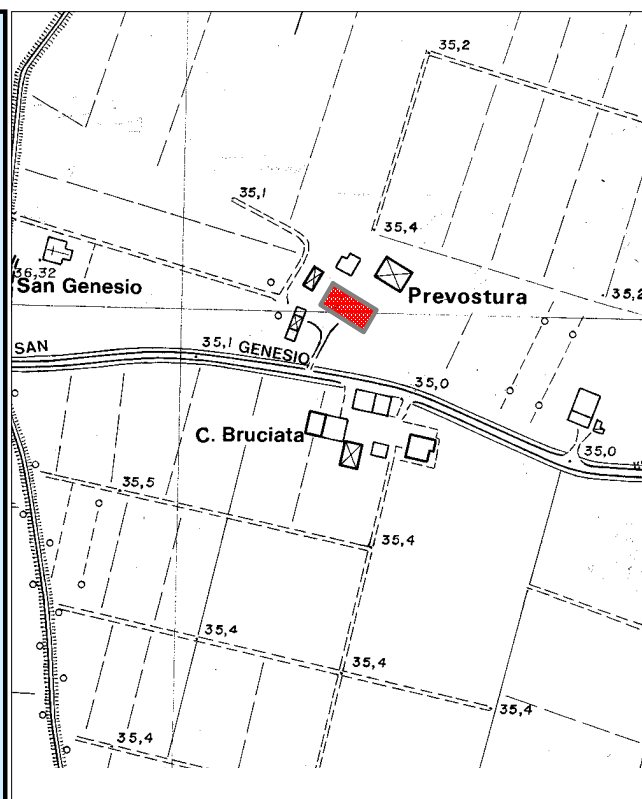
DESCRIZIONE

Abitazione rurale tipica, con strutture portanti in laterizio e legno. Stalla con fienile adiacente.

CATEGORIA DI INTERVENTO

Abitazione: RcB

Rustici: RcC

**FOTO 1**
(da sud)

SCHEDATURA DEGLI EDIFICI DI INTERESSE STORICO-TESTIMONIALE**34****INDIRIZZO**Strada comunale di San Genesio**EPOCA**

XVIII° secolo

UTILIZZAZIONE

Residenza e servizi all'agricoltura

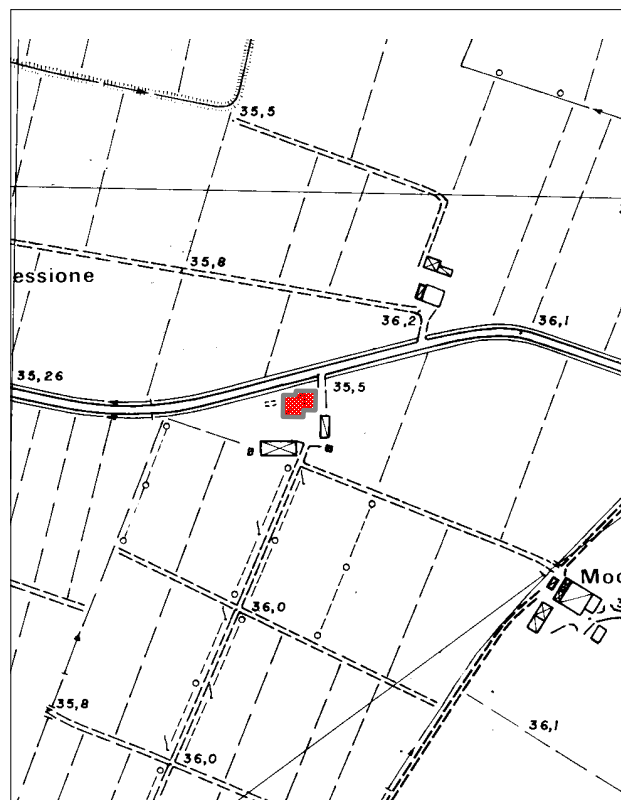
DESCRIZIONE

Complesso rurale, la cui parte residenziale ha mantenuto alcune caratteristiche sette-ottocentesche, come le finestrelle tondeggianti nel sottotetto, che sulla facciata est si ripetono anche in verticale.

CATEGORIA DI INTERVENTO

Abitazione: RcB

Rustici: RcC

**FOTO 1**
(da est)

SCHEDATURA DEGLI EDIFICI DI INTERESSE STORICO-TESTIMONIALE**35****INDIRIZZO**Oratorio del Serraglio, San Secondo**EPOCA**

1685-1687

UTILIZZAZIONE

Oratorio e residenza

DESCRIZIONE

Oratorio a pianta circolare, aperto verso l'abside e sormontato da una cupola affrescata. L'edificio adiacente, più basso, presenta strutture in laterizio e legno.

CATEGORIA DI INTERVENTO

1 - Rs (Oratorio)

2 - Rcb (Canonica)

**FOTO 1**
(da nord)

SCHEDATURA DEGLI EDIFICI DI INTERESSE STORICO-TESTIMONIALE



FOTO 2
(da nord-est)



FOTO 3
(da sud-ovest)

SCHEDATURA DEGLI EDIFICI DI INTERESSE STORICO-TESTIMONIALE**36****INDIRIZZO**Strada Provinciale San Secondo - Fontanellato**EPOCA**

XIX° secolo

UTILIZZAZIONE

Residenza e servizi all'agricoltura.

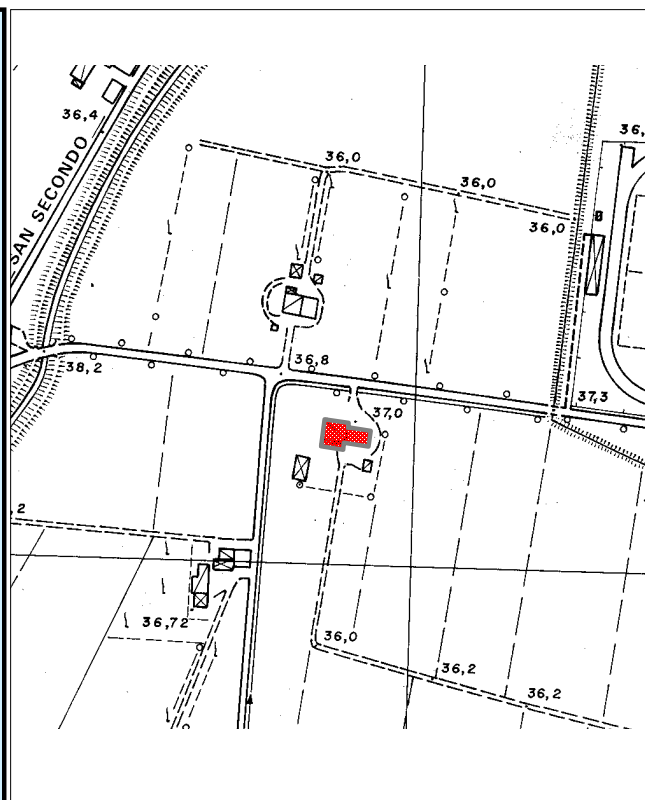
DESCRIZIONE

Abitazione rurale tipica, con strutture portanti in laterizio e legno. Stalla con fienile adiacente.

CATEGORIA DI INTERVENTO

Abitazione: RcB

Rustici: RcC

**FOTO 1**
(da nord)

SCHEDATURA DEGLI EDIFICI DI INTERESSE STORICO-TESTIMONIALE**37****INDIRIZZO**

Strada Provinciale San secondo-Fontanellato

EPOCA

XIX° secolo

UTILIZZAZIONE

Residenza e servizi all'agricoltura.

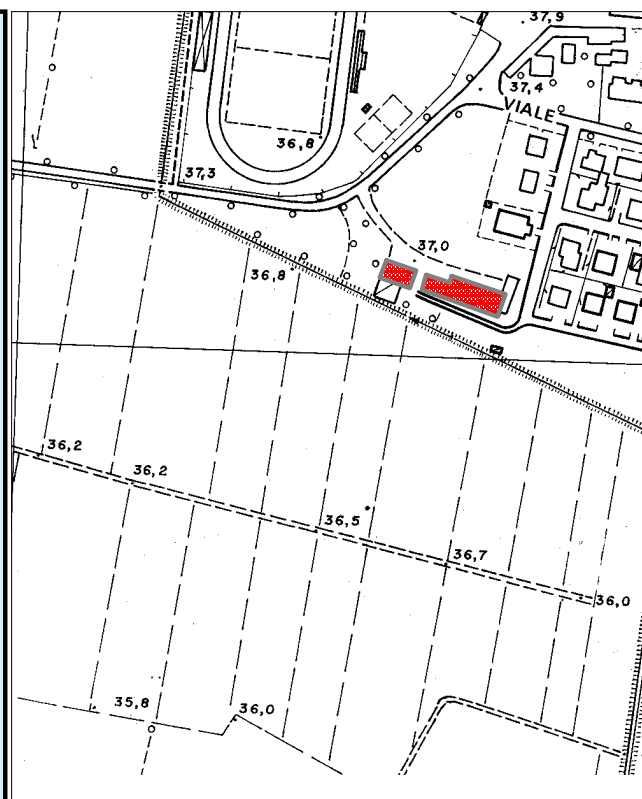
DESCRIZIONE

Complesso rurale tipico, con strutture portanti in laterizio e legno costituito da rustico tradizionale e abitazione con stalla e fienile adiacente.

CATEGORIA DI INTERVENTO

Abitazione: RcB

Rustici: RcC

**FOTO 1**
(da sud-ovest)

SCHEDATURA DEGLI EDIFICI DI INTERESSE STORICO-TESTIMONIALE**38****INDIRIZZO**Strada dei Ronchetti**EPOCA**

XIX° secolo

UTILIZZAZIONE

Residenza e servizi all'agricoltura.

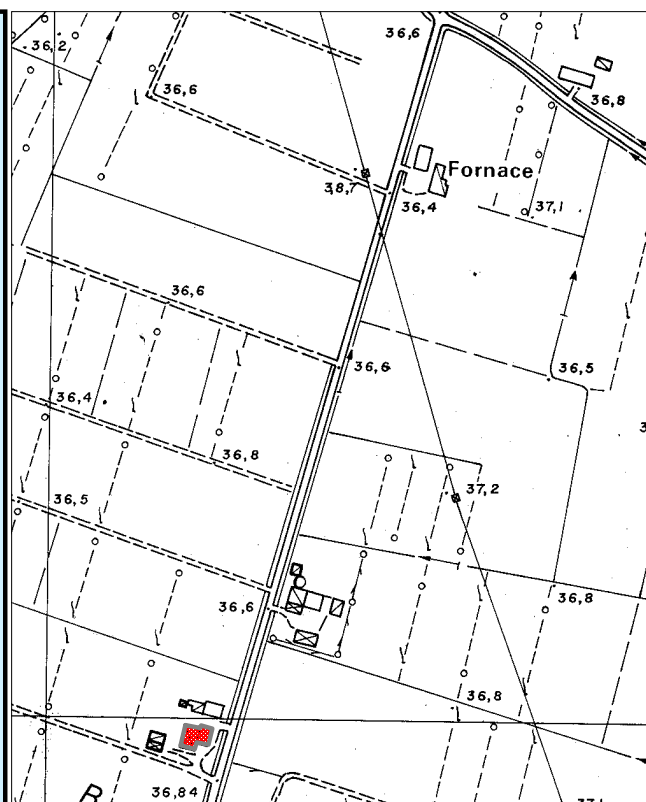
DESCRIZIONE

Abitazione rurale tradizionale con stalla e fienile sovrastante adiacenti.

CATEGORIA DI INTERVENTO

Abitazione: RcB

Rustici: RcC

**FOTO 1**
(da sud-est)

SCHEDATURA DEGLI EDIFICI DI INTERESSE STORICO-TESTIMONIALE**39****INDIRIZZO**Località Martorano**EPOCA**

XIX° secolo

UTILIZZAZIONE

Residenza e servizi all'agricoltura.

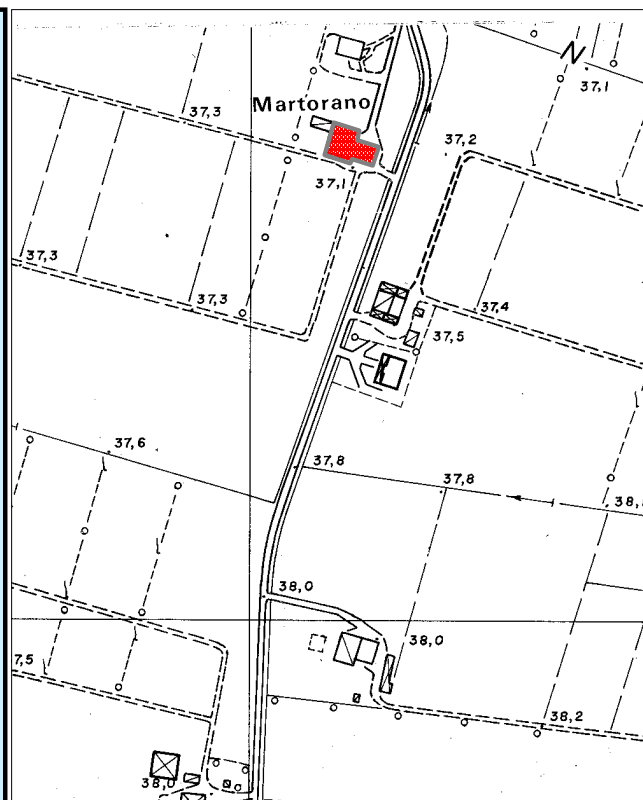
DESCRIZIONE

Abitazione rurale tipica, con strutture portanti in laterizio e legno. Stalla con fienile adiacente.

CATEGORIA DI INTERVENTO

Abitazione: RcB

Rustici: RcC

**FOTO 1**
(da sud)

SCHEDATURA DEGLI EDIFICI DI INTERESSE STORICO-TESTIMONIALE**40****INDIRIZZO**Strada Varana**EPOCA**

XIX° secolo

UTILIZZAZIONE

Residenza e servizi all'agricoltura.

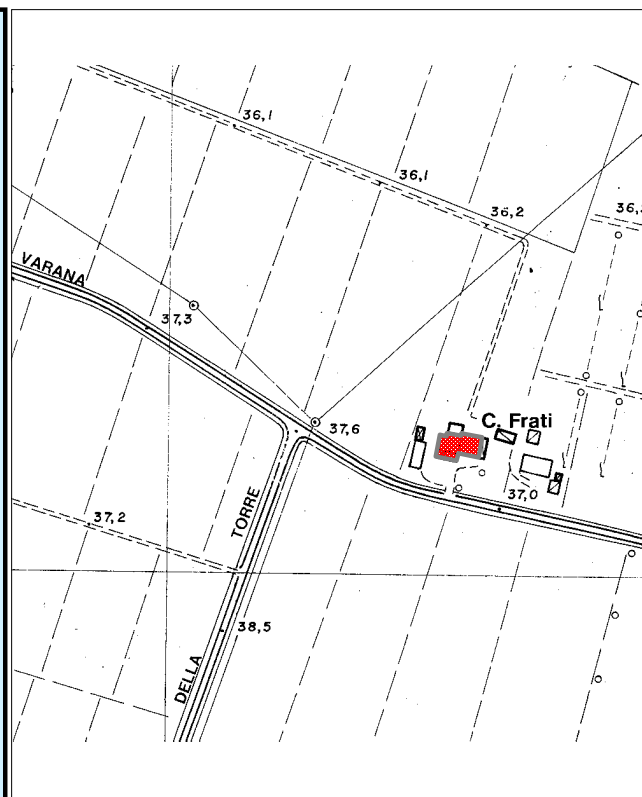
DESCRIZIONE

Abitazione rurale tipica, con strutture portanti in laterizio e legno. Stalla con fienile adiacente.

CATEGORIA DI INTERVENTO

Abitazione: RcB

Rustici: RcC

**FOTO 1**
(da sud)

SCHEDATURA DEGLI EDIFICI DI INTERESSE STORICO-TESTIMONIALE**41****INDIRIZZO**Castell' Aicardi, Strada della Torre**EPOCA**

XIX° secolo

UTILIZZAZIONE

Residenza e servizi all'agricoltura.

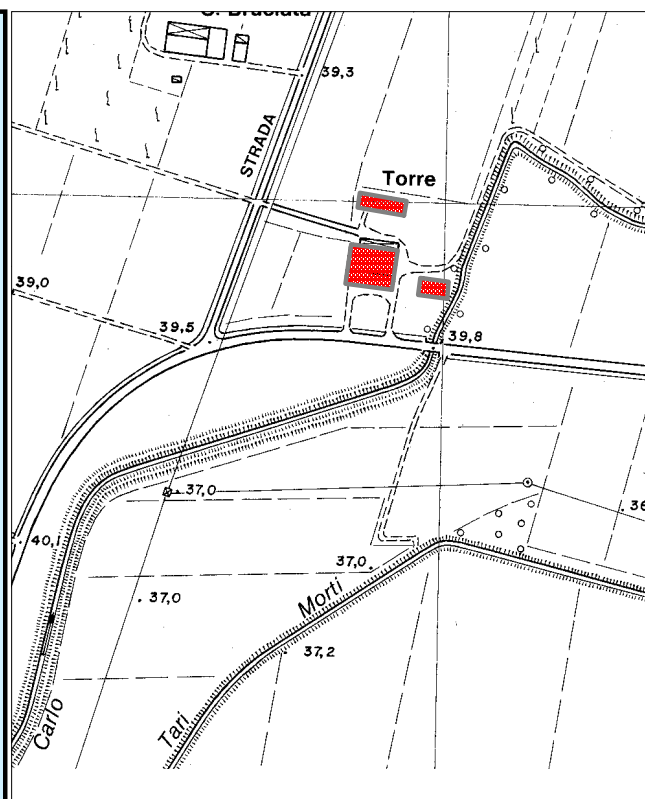
DESCRIZIONE

Imponente abitazione rurale con stalla e fienile sovrastante adiacenti.

CATEGORIA DI INTERVENTO

Abitazione: RcB

Rustici: RcC

**FOTO 1**
(da ovest)

SCHEDATURA DEGLI EDIFICI DI INTERESSE STORICO-TESTIMONIALE**42****INDIRIZZO**Sant'Andrea, Castellaicardi**EPOCA**

1817-1818

UTILIZZAZIONE

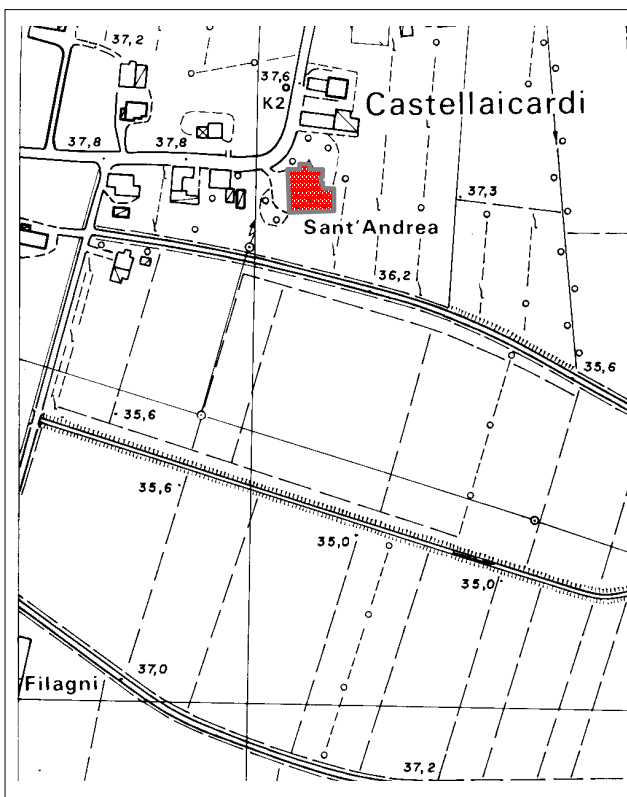
Chiesa

DESCRIZIONE

Chiesa ad una navata a volte.
La facciata è simile alle chiese di Ronchetti e di Corticelli, più o meno dello stesso periodo.
E' stato mantenuto il piccolo cimitero adiacente.

CATEGORIA DI INTERVENTO

Rs

**FOTO 1**
(da sud-ovest)

SCHEDATURA DEGLI EDIFICI DI INTERESSE STORICO-TESTIMONIALE



FOTO 2 (da ovest)

FOTO 3 (da sud-est)



SCHEDATURA DEGLI EDIFICI DI INTERESSE STORICO-TESTIMONIALE**43****INDIRIZZO**

I Filagni, Strada Provinciale di Carzeto

EPOCA

XIX° secolo

UTILIZZAZIONE

Residenza e servizi all'agricoltura.

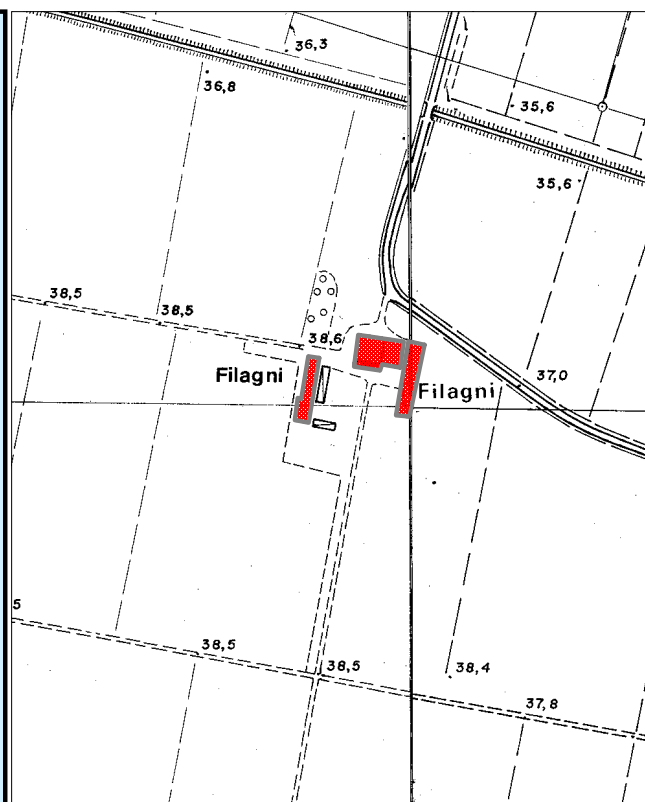
DESCRIZIONE

Complesso rurale organizzato attorno alla grande aia sulla quale si affacciano le abitazione dei braccianti, l'abitazione principale con stalla e fienile sovrastante uniti dalla tipica "porta morta" ed altri rustici tradizionali.

CATEGORIA DI INTERVENTO

Abitazione: RcB

Rustici: RcC

**FOTO 1**
(da sud)

SCHEDATURA DEGLI EDIFICI DI INTERESSE STORICO-TESTIMONIALE**44****INDIRIZZO**Chiesa di Sant'Andrea, Corticelli**EPOCA**

XIX° secolo

UTILIZZAZIONE

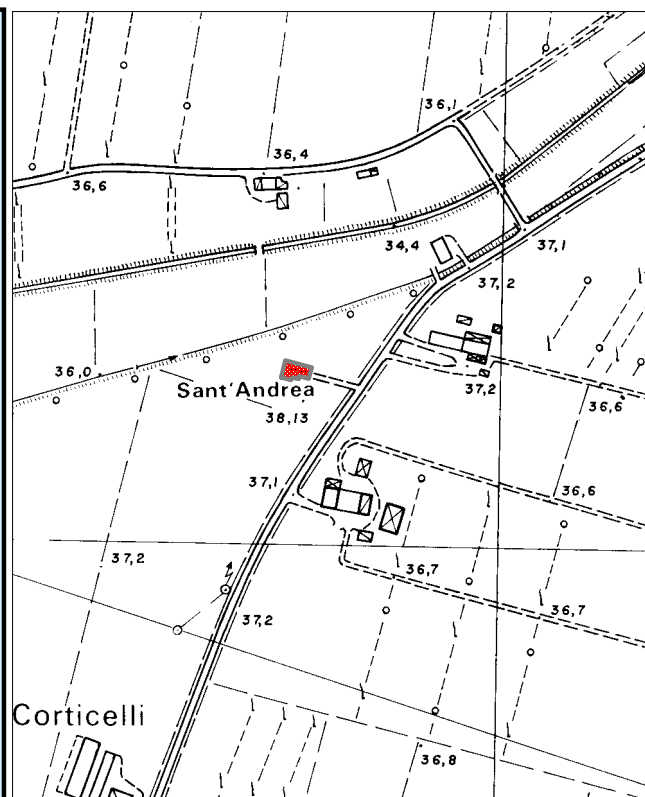
Chiesa

DESCRIZIONE

Chiesa ad un'unica navata, simile alle chiese di Ronchetti e di Castellaicardi, sorge in posizione isolata e sopraelevata.

CATEGORIA DI INTERVENTO

Rs

**FOTO 1**
(da sud-est)

SCHEDATURA DEGLI EDIFICI DI INTERESSE STORICO-TESTIMONIALE



FOTO 2 (da est)

FOTO 3 (da ovest)



SCHEDATURA DEGLI EDIFICI DI INTERESSE STORICO-TESTIMONIALE**45****INDIRIZZO**Podere Castellazzo, Località Corticelli**EPOCA**

XIX° secolo

UTILIZZAZIONE

Residenza e servizi all'agricoltura.

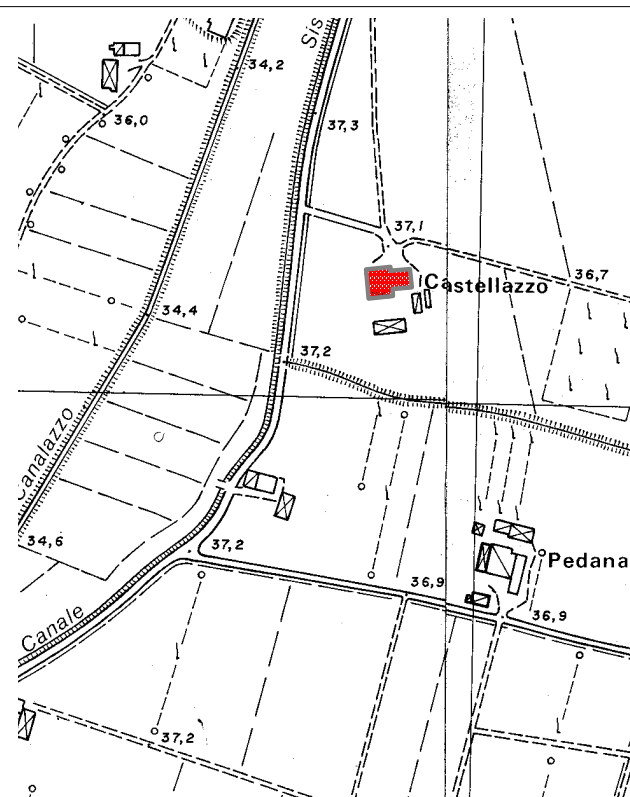
DESCRIZIONE

Abitazione rurale tipica, con strutture portanti in laterizio e legno. Stalla con fienile adiacente.

CATEGORIA DI INTERVENTO

Abitazione: RcB

Rustici: RcC

**FOTO 1**
(da sud)

SCHEDATURA DEGLI EDIFICI DI INTERESSE STORICO-TESTIMONIALE**46****INDIRIZZO**Case Guareschi, Località Ronchetti**EPOCA**

XIX° secolo

UTILIZZAZIONE

Residenza e servizi all'agricoltura.

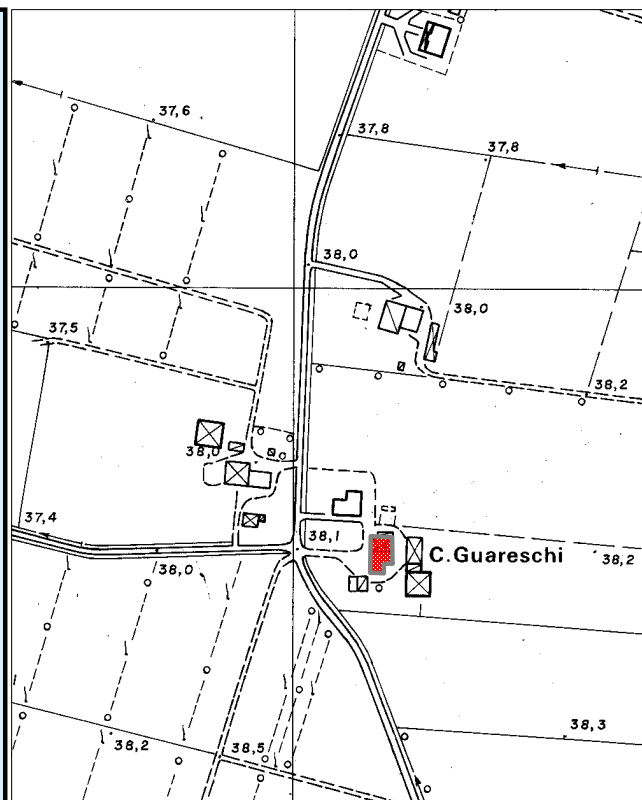
DESCRIZIONE

Abitazione rurale tipica, con strutture portanti in laterizio e legno. Stalla con fienile adiacente.

CATEGORIA DI INTERVENTO

Abitazione: RcB

Rustici: RcC

**FOTO 1**
(da ovest)

SCHEDATURA DEGLI EDIFICI DI INTERESSE STORICO-TESTIMONIALE**47****INDIRIZZO**

Chiesa dell'Annunciazione, Ronchetti

EPOCA

1854

UTILIZZAZIONE

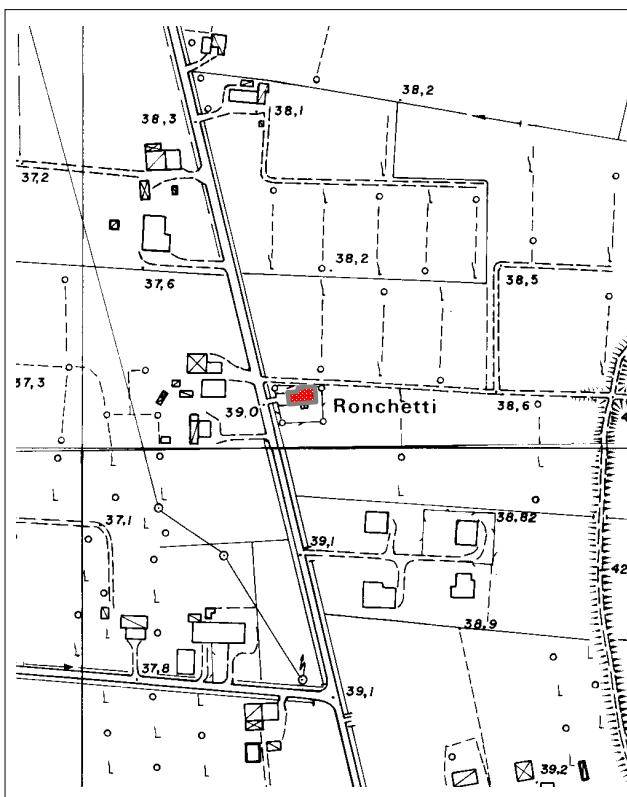
Chiesa

DESCRIZIONE

Semplice nella composizione architettonica, circondata da una siepe di mirto, presenta le caratteristiche delle chiese di campagna ottocentesche. Campanile con copertura a vela.

CATEGORIA DI INTERVENTO

Rs

**FOTO 1**
(da sud-ovest)

SCHEDATURA DEGLI EDIFICI DI INTERESSE STORICO-TESTIMONIALE**48****INDIRIZZO**

Podere Le Basse

EPOCA

XIX° secolo

UTILIZZAZIONE

Residenza e servizi all'agricoltura.

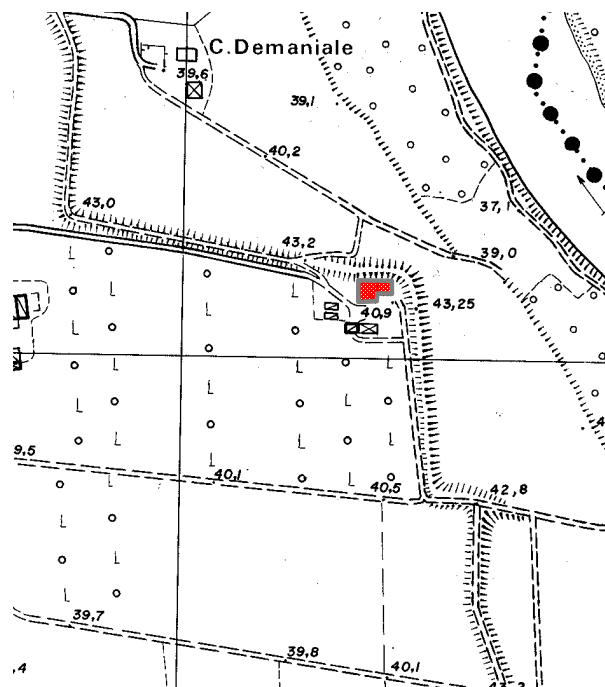
DESCRIZIONE

Abitazione rurale tradizionale con stalla e fienile adiacente.

CATEGORIA DI INTERVENTO

Abitazione: RcB

Rustici: RcC

**FOTO 1**
(da sud)

SCHEDATURA DEGLI EDIFICI DI INTERESSE STORICO-TESTIMONIALE**49****INDIRIZZO****EPOCA**

XIX° secolo

UTILIZZAZIONE

Residenza e servizi all'agricoltura.

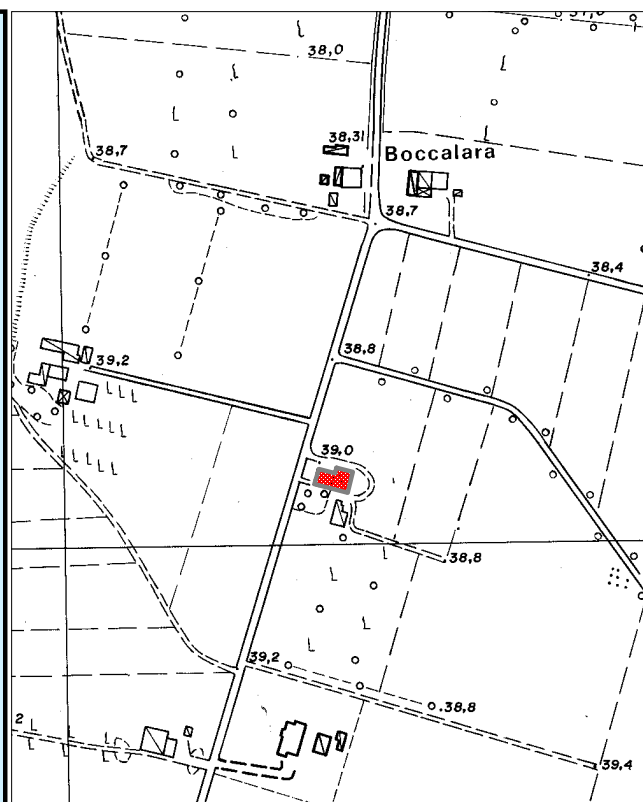
DESCRIZIONE

Abitazione rurale tipica, con strutture portanti in laterizio e legno. Stalla con fienile adiacente.

CATEGORIA DI INTERVENTO

Abitazione: RcB

Rustici: RcC

**FOTO 1**
(da nord)

Piano Regolatore Comunale - Variante Generale

SCHEDATURA DEGLI EDIFICI DI INTERESSE STORICO-TESTIMONIALE**50****INDIRIZZO**

Podere Le Basse

EPOCA

XIX° secolo

UTILIZZAZIONE

Residenza e servizi all'agricoltura.

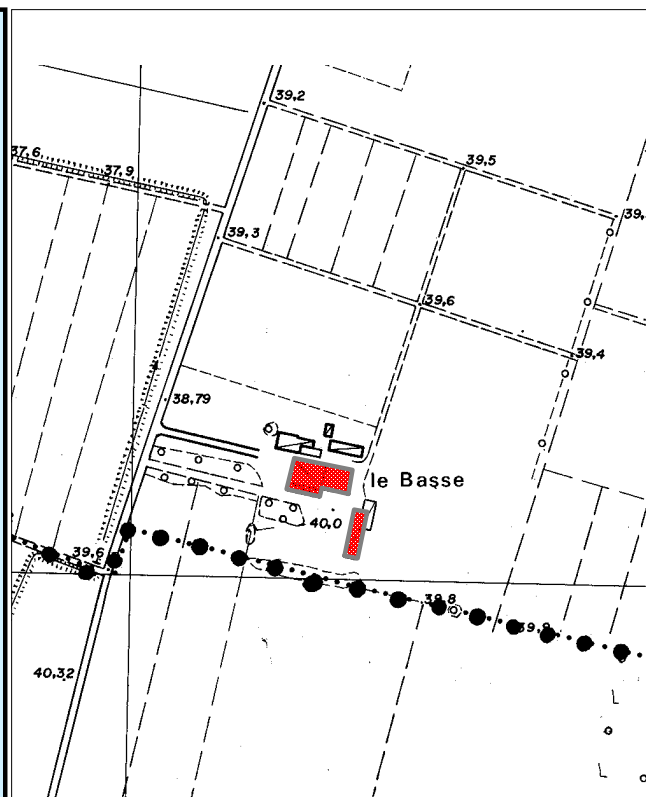
DESCRIZIONE

Complesso rurale organizzato attorno alla grande aia sulla quale si affacciano l'abitazione principale con stalla e fienile ed altri rustici tradizionali.

CATEGORIA DI INTERVENTO

Abitazione: RcB

Rustici: RcC

**FOTO 1**
(da sud)